

Approuvé par la Municipalité du Mont-sur-Lausanne le 24 avril 2006

Le Syndic: *[Signature]*

Soumis à l'enquête publique du 18.05.07 au 4 juin 2007

Le Syndic: *[Signature]*

Adopté par le Conseil Communal du Mont-sur-Lausanne, le 29 octobre 2007

Le Président: *[Signature]*

Approuvé préalablement par le Département compétent, le 1-2-DEC. 2007

Le Chef du Département: *[Signature]*

CERTIFIÉ CONFORME
Service du développement territorial

Mis en vigueur, le 13-FEV. 2008

Coordonnées cartographiques moyennes: 155 100 / 588 000

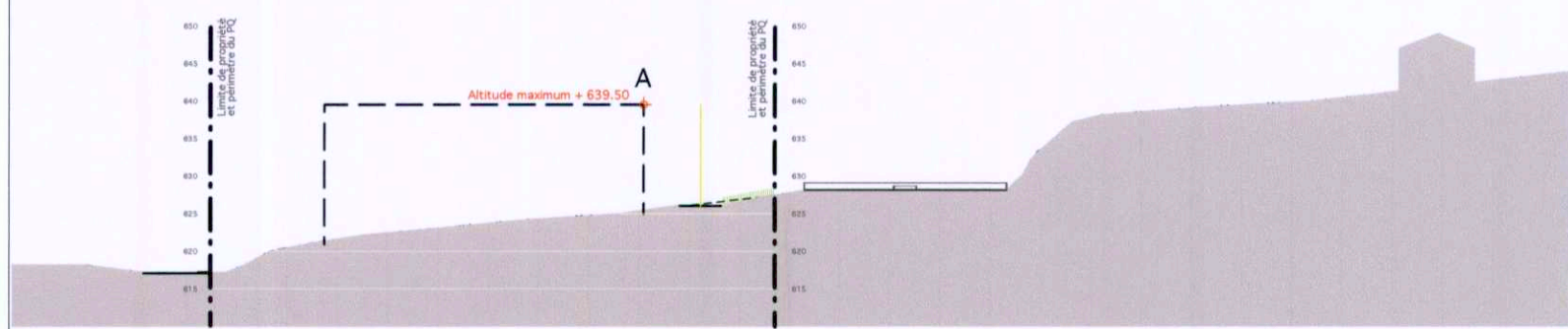
19 avril 2007



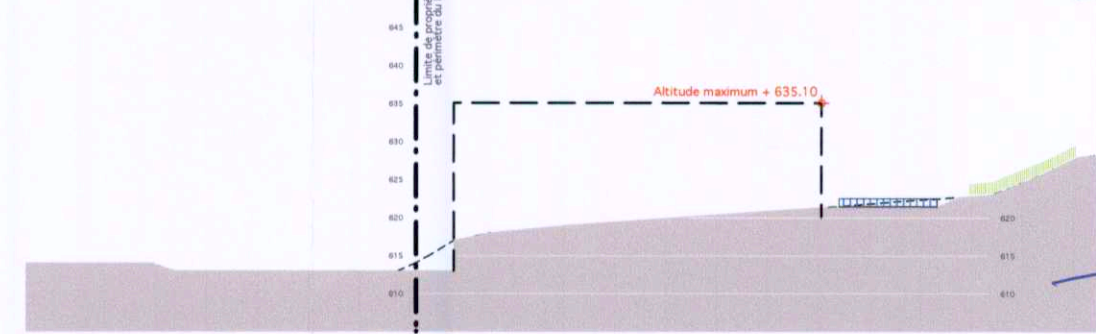
Légende

Coupes

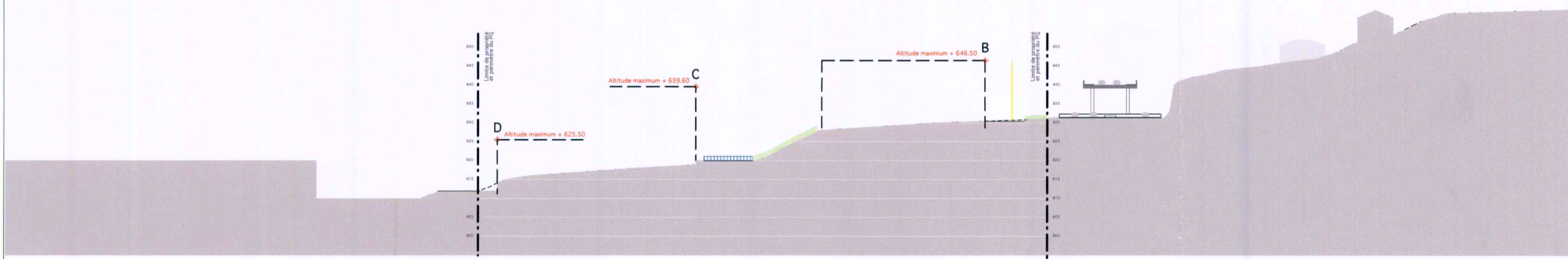
- Gabarit et altitude maximale
- Aire forestière
- Aire forestière indicative
- Zone naturelle à vocation écologique
- Zone de rencontre
- Secteur de parc
- Arbres supprimés
- Limite des constructions à l'autoroute du 25 avril 1962, maintenue



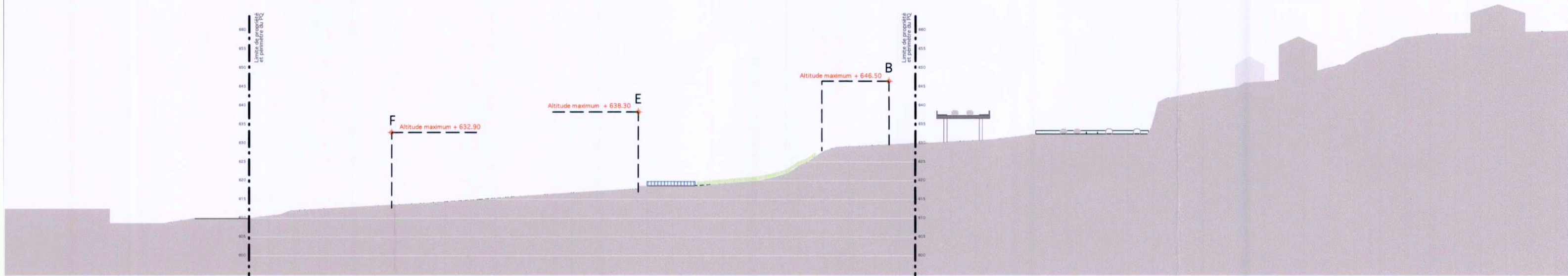
COUPE A A



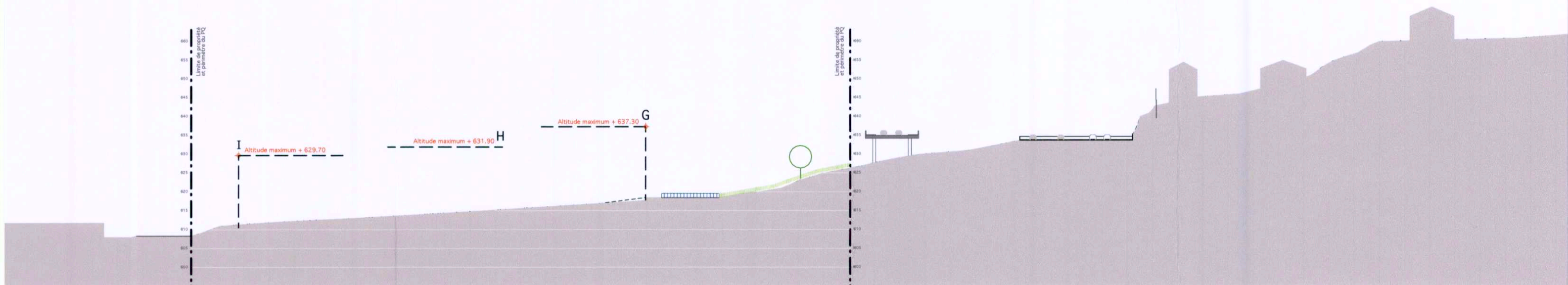
COUPE A' A'



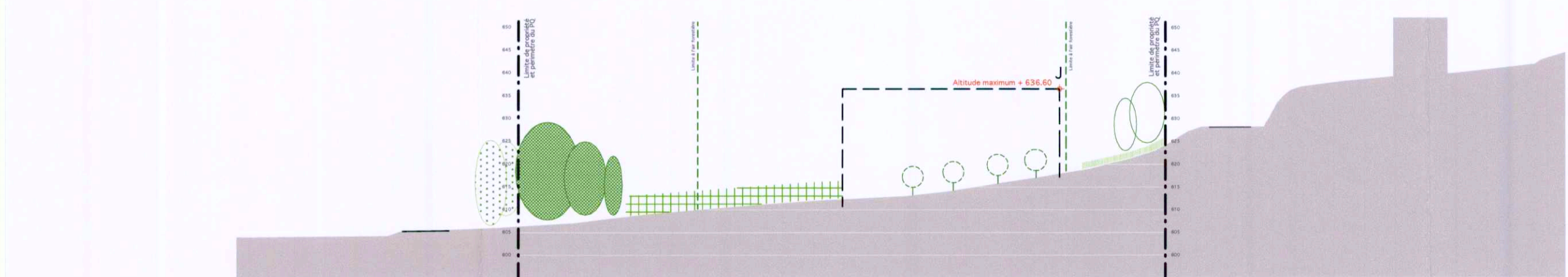
COUPE B B



COUPE C C



COUPE D D



COUPE E E