

Route des Martines (tronçon Verger / Petit-Mont)

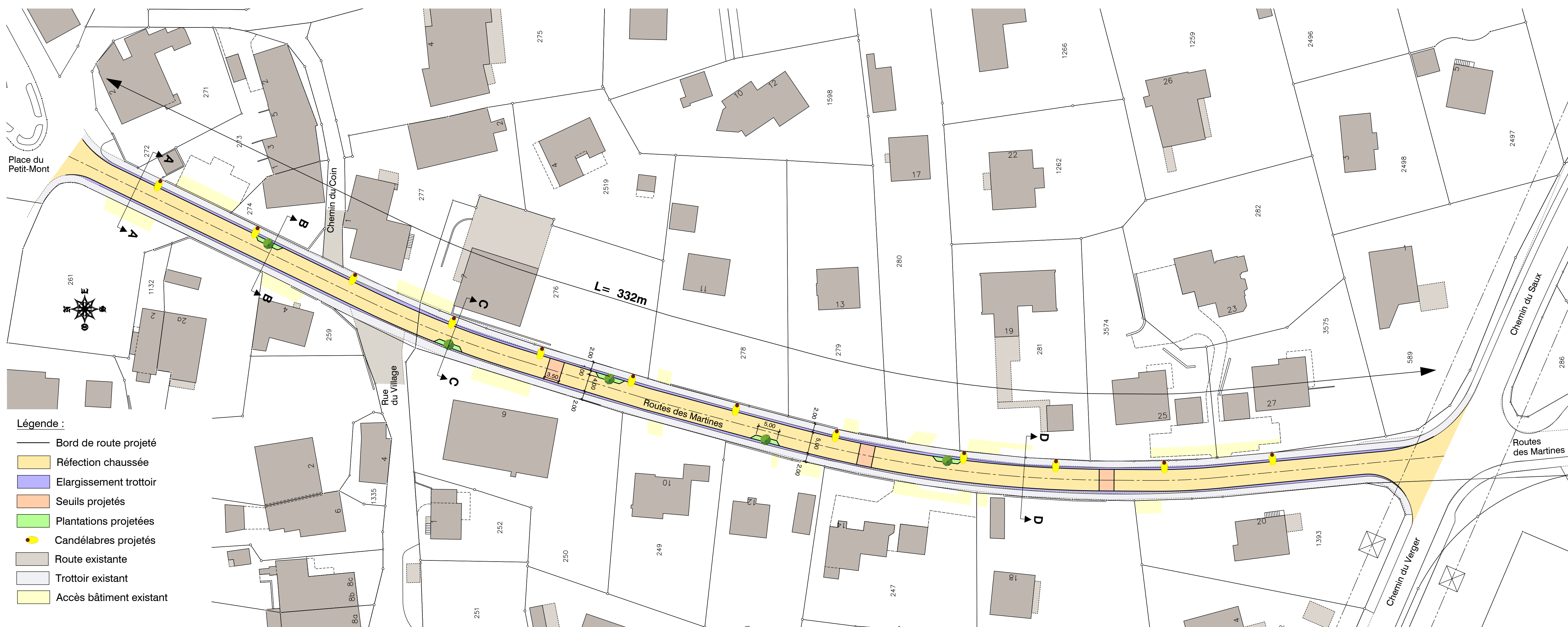
Rénovation du réseau d'évacuation des eaux,
réfection complète de la chaussée et des trottoirs,
remplacement du réseau d'éclairage public

Situation route

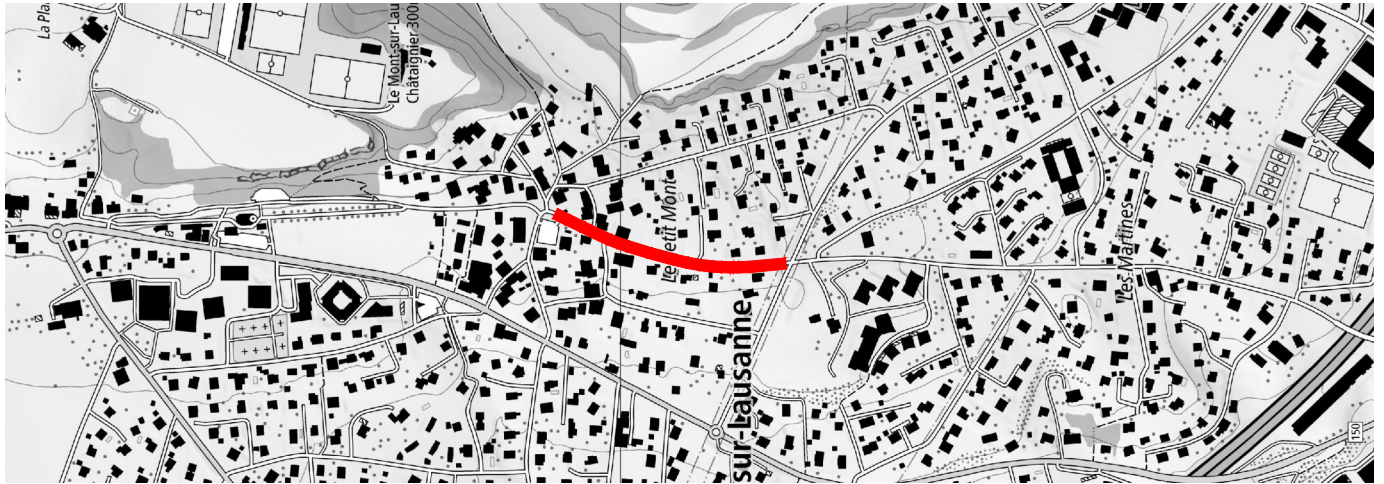

SOUSSION

Affaire n°	1902	Echelle	1:500	Dessiné	14.04.2020 V. Diacon
Plan n°	501-a	Format	945 x 297 mm	Contrôlé	14.04.2020 R.Curiel

Indice	Date	Dessiné	Contrôlé	Description des modifications
a	14.04.2020	V. Diacon	R. Curiel	Version initiale
b				
c				
d				
e				



- Légende :**
- Bord de route projeté
 - Réfection chaussée
 - Elargissement trottoir
 - Seuils projetés
 - Plantations projetées
 - Candélabres projetés
 - Route existante
 - Trottoir existant
 - Accès bâtiment existant



Route des Martines (tronçon Verger / Petit-Mont)

Rénovation du réseau d'évacuation des eaux,
réfection complète de la chaussée et des trottoirs,
remplacement du réseau d'éclairage public

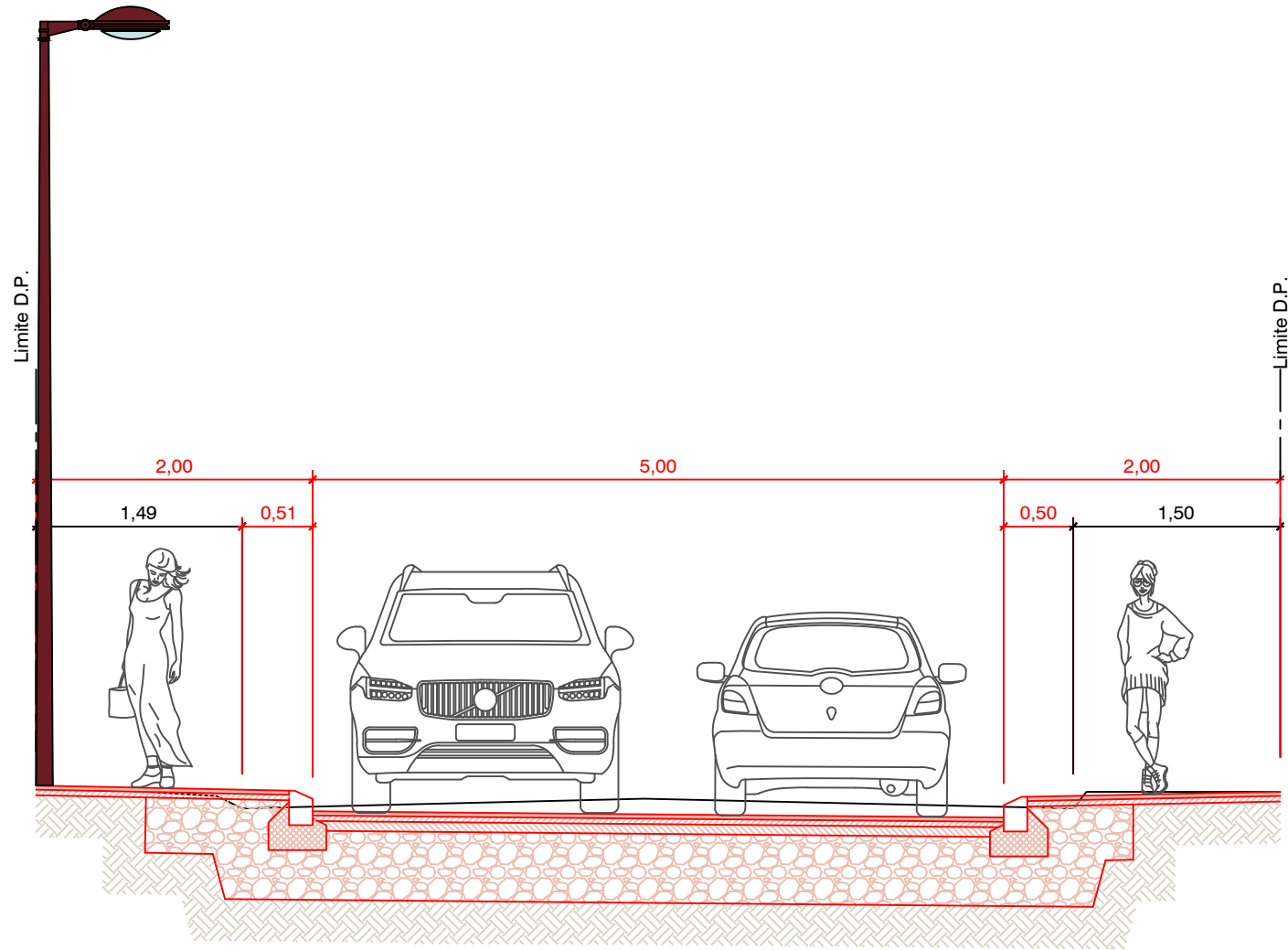
Profils en travers et coupe-type

SOUSSION

Affaire n°	1902	Echelle	1:50 / 1:25	Dessiné	14.04.2020 V. Diacon
Plan n°	504-a	Format	A4	Contrôlé	14.04.2020 R.Curiel

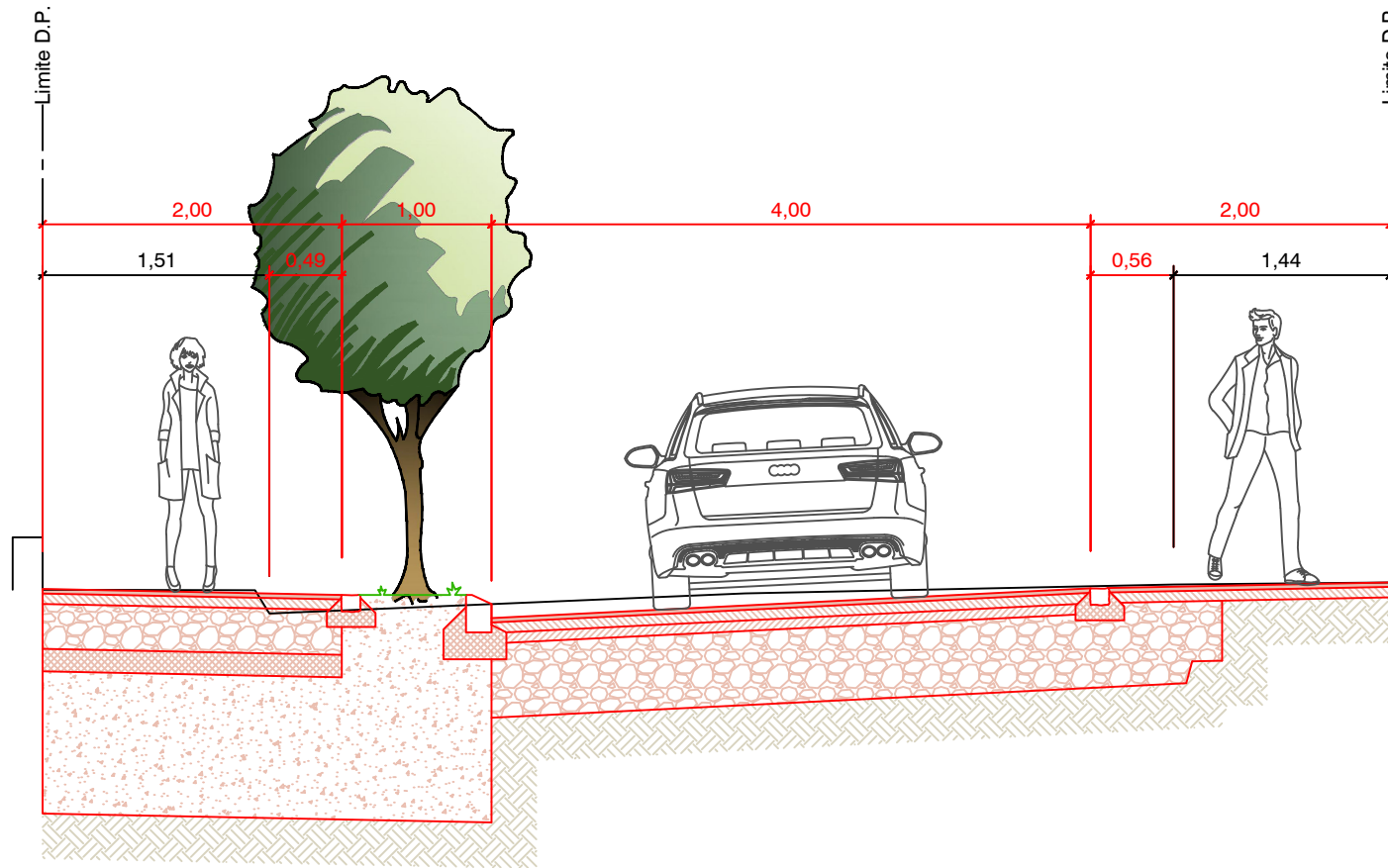
Indice	Date	Dessiné	Contrôlé	Description des modifications
a	14.04.2020	V. Diacon	R. Curiel	Version initiale
b				
c				
d				
e				

Coupe A-A: 1:50



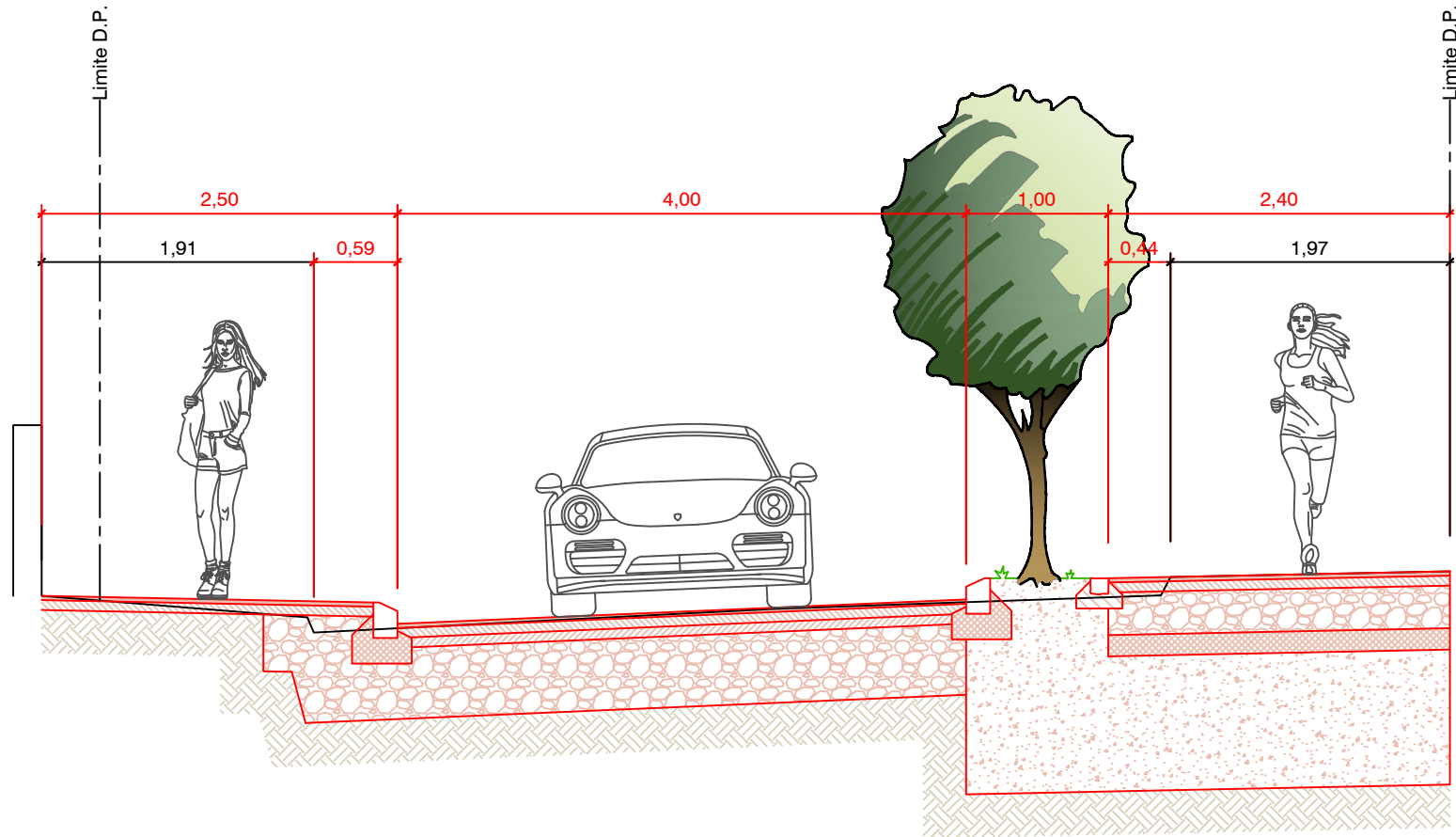
690.00

Coupe B-B: 1:50



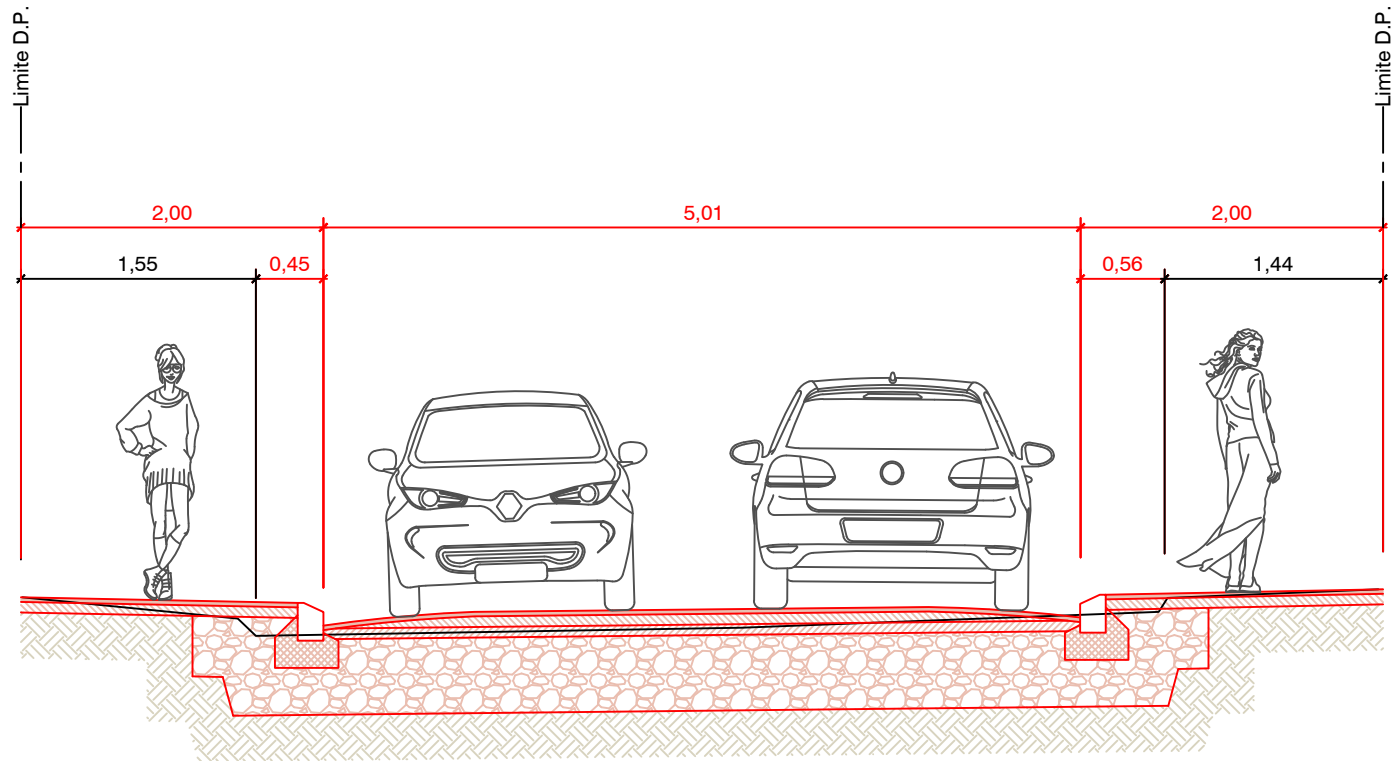
690.00

Coupe C-C: 1:50



690.00

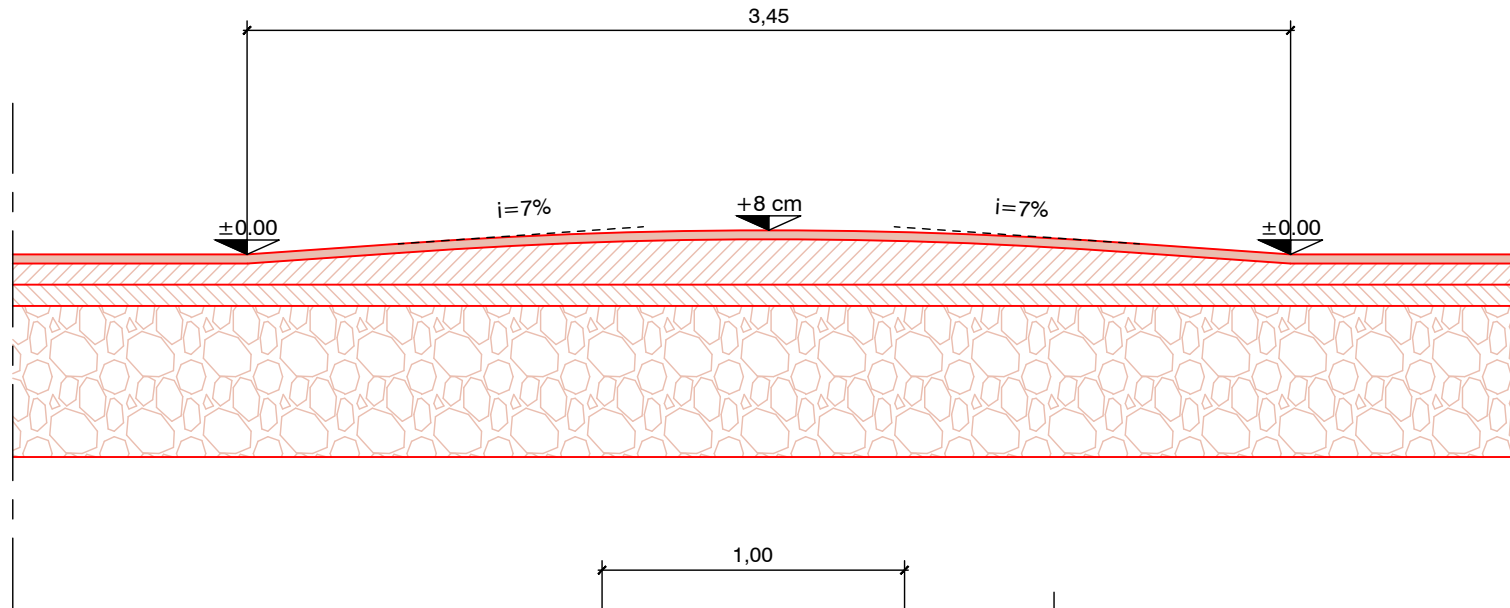
Coupe D-D: 1:50



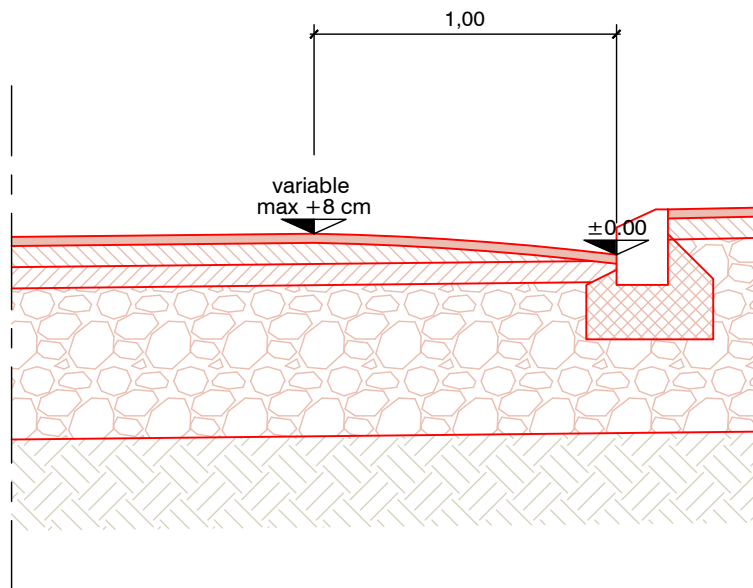
691.00

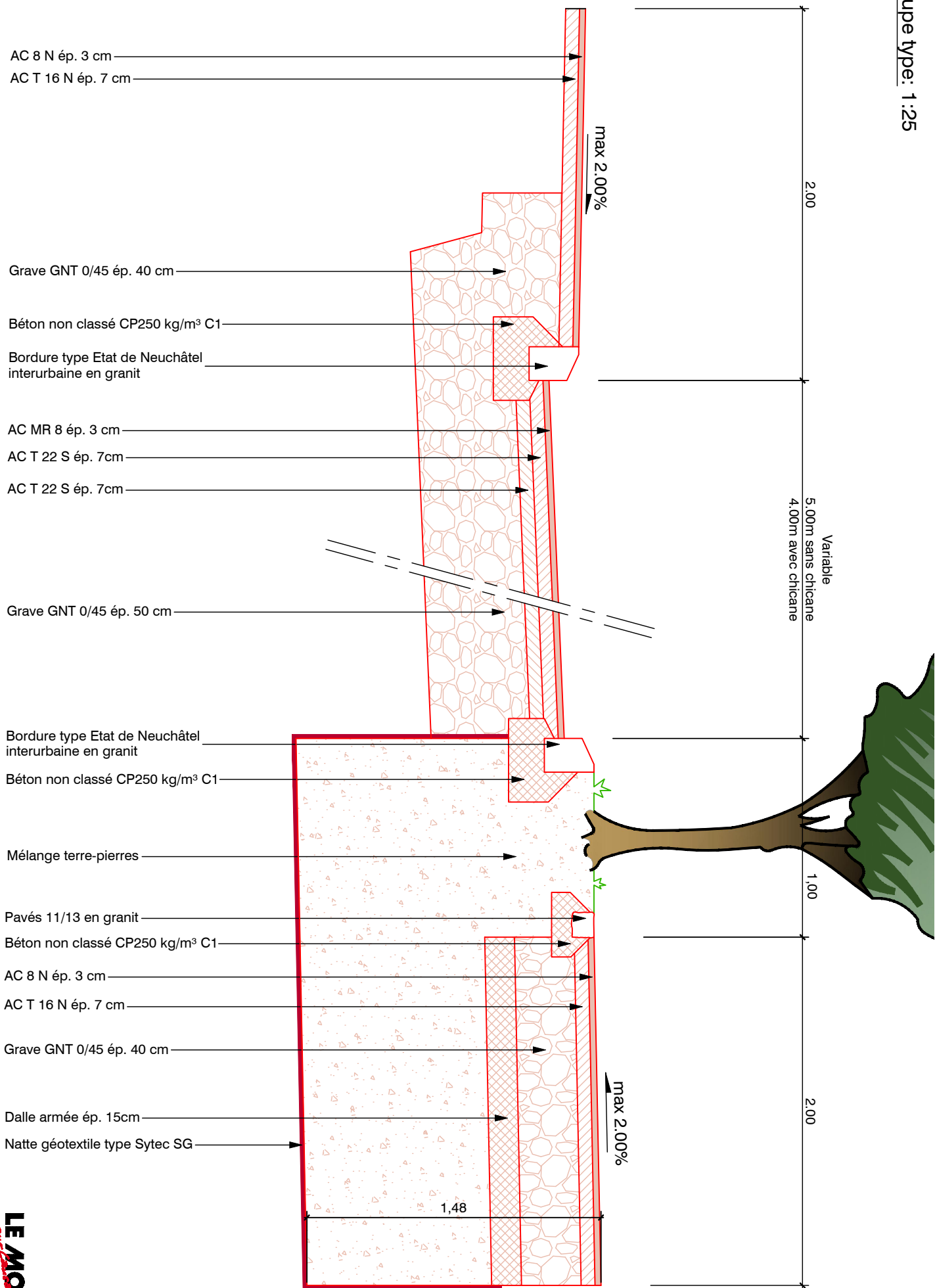
Détail seuil: 1:25

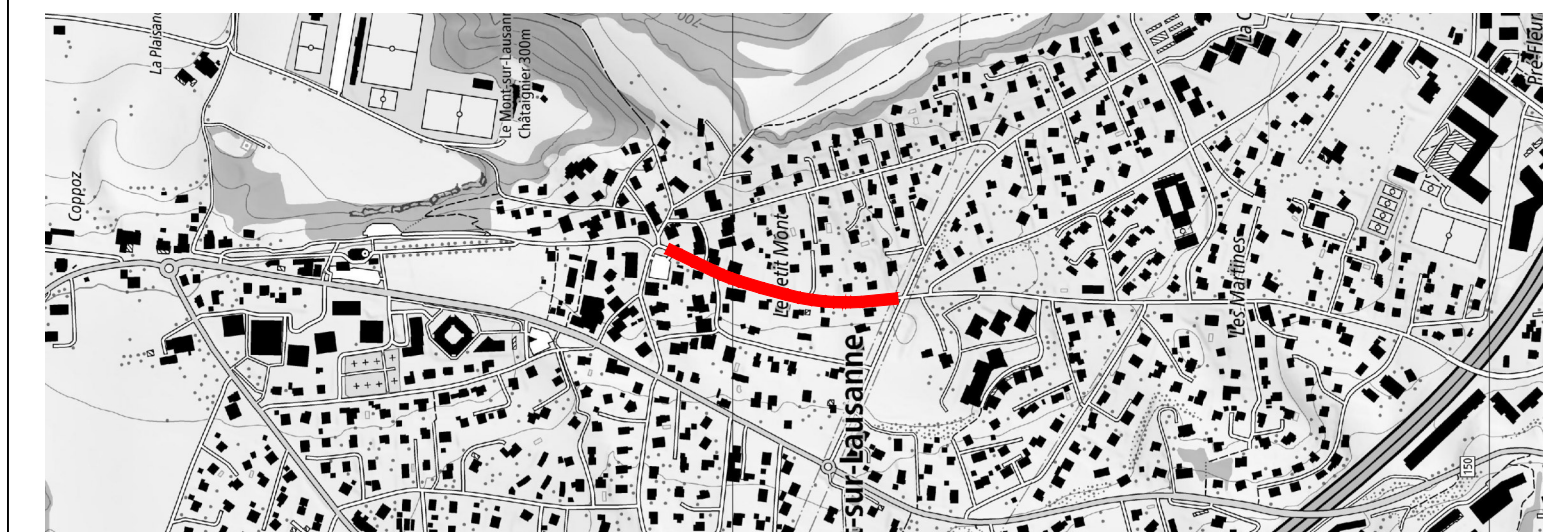
Coupe longitudinale



Coupe transversale







Route des Martines (tronçon Verger / Petit-Mont)

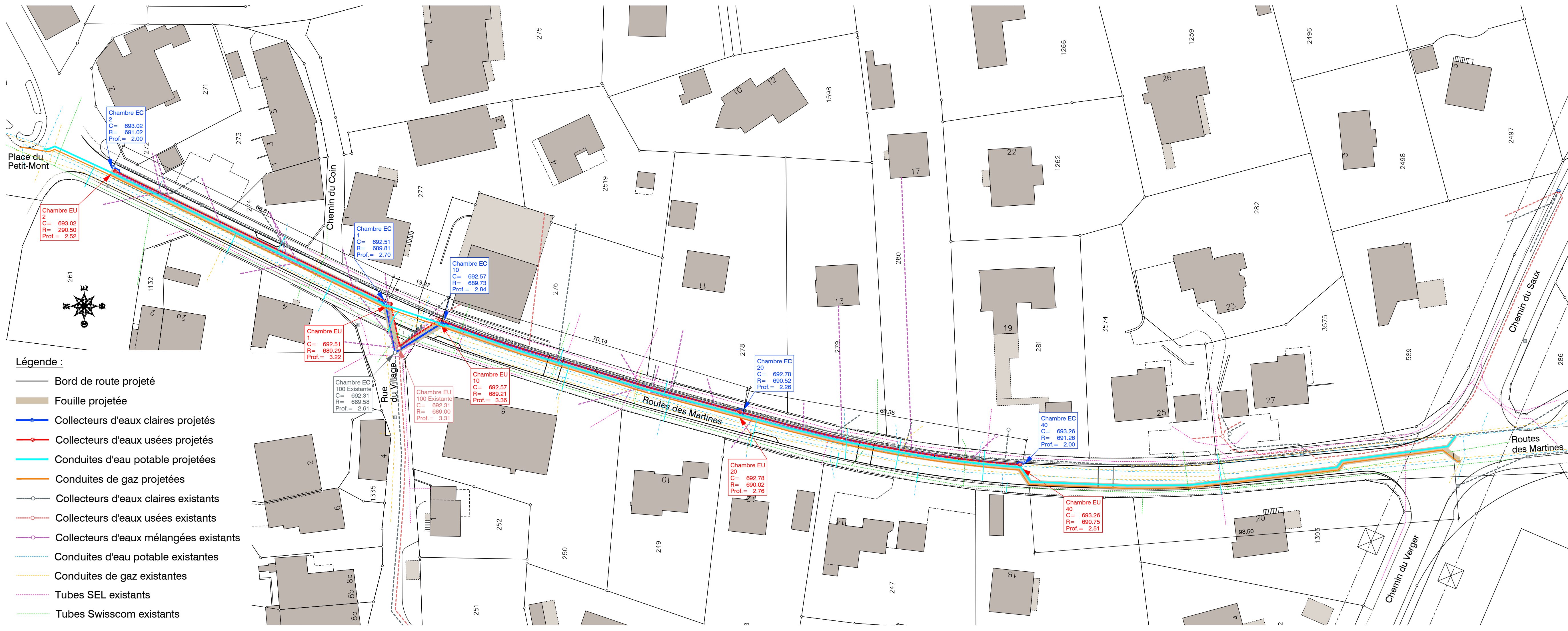
Rénovation du réseau d'évacuation des eaux, réfection complète de la chaussée et des trottoirs, remplacement du réseau d'éclairage public et des conduites industrielles

Situation canalisations

SOUSSION

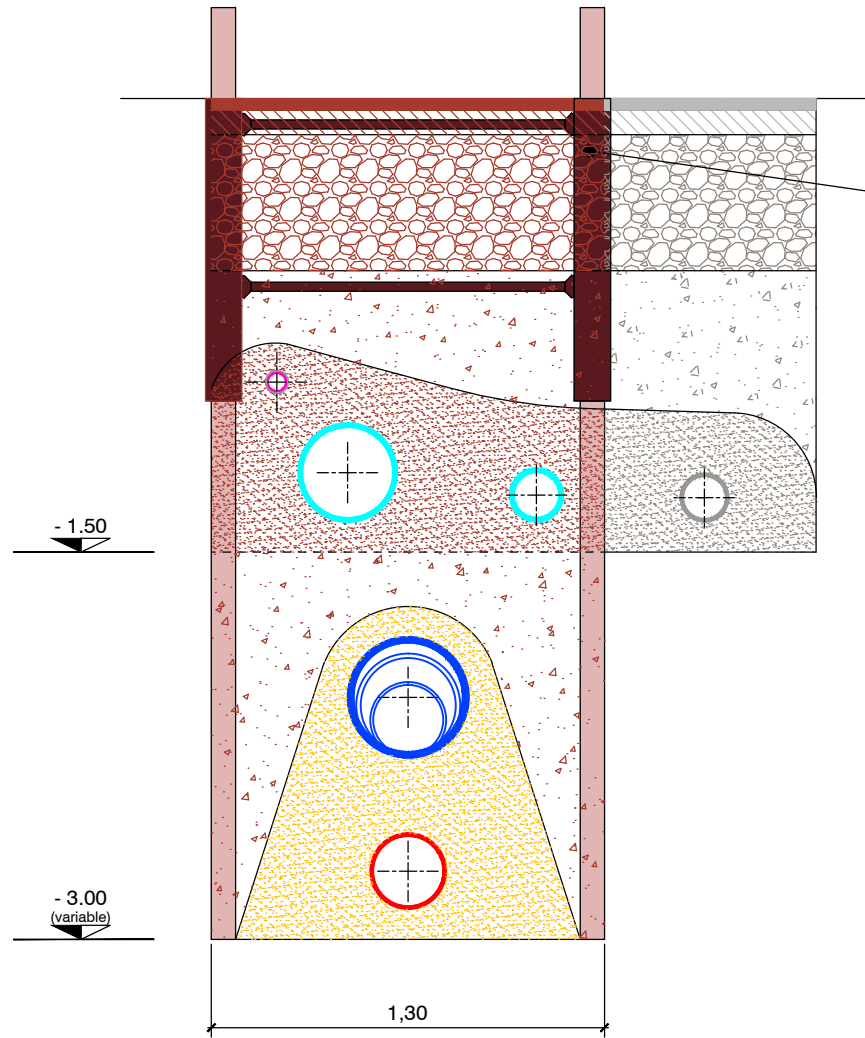
Affaire n°	1902	Echelle	1:500	Dessiné	14.04.2020 V. Diacon
Plan n°	502-a	Format	945 x 297 mm	Contrôlé	14.04.2020 R.Curiel

Indice	Date	Dessiné	Contrôlé	Description des modifications
a	14.04.2020	V. Diacon	R. Curiel	Version initiale
b				
c				
d				
e				

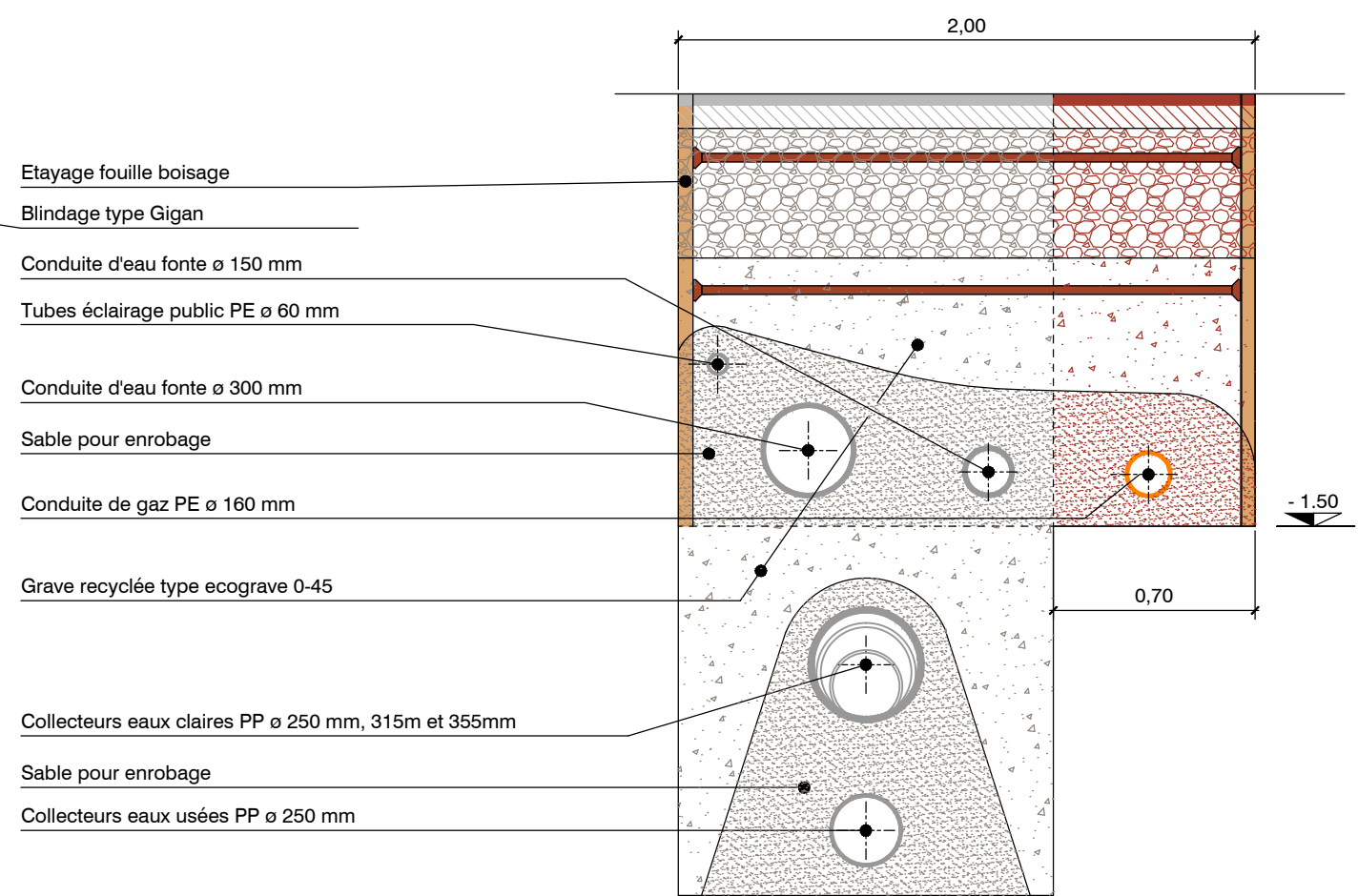


- Bord de route projeté
- Fouille projetée
- Collecteurs d'eaux claires projetés
- Collecteurs d'eaux usées projetés
- Conduites d'eau potable projetées
- Conduites de gaz projetées
- Collecteurs d'eaux claires existants
- Collecteurs d'eaux usées existants
- Collecteurs d'eaux mélangées existants
- Conduites d'eau potable existantes
- Conduites de gaz existantes
- Tubes SEL existants
- Tubes Swisscom existants

1ère étape
Fouille principale



2ème étape
Surlargeur fouille



- Etayage fouille boisage
- Blindage type Gigan
- Conduite d'eau fonte \varnothing 150 mm
- Tubes éclairage public PE \varnothing 60 mm
- Conduite d'eau fonte \varnothing 300 mm
- Sable pour enrobage
- Conduite de gaz PE \varnothing 160 mm
- Grave recyclée type ecograde 0-45
- Collecteurs eaux claires PP \varnothing 250 mm, 315mm et 355mm
- Sable pour enrobage
- Collecteurs eaux usées PP \varnothing 250 mm

Route des Martines (tronçon Verger / Petit-Mont)

Rénovation du réseau d'évacuation des eaux, réfection complète de la chaussée et des trottoirs, remplacement du réseau d'éclairage public et des conduites industrielles

Coupe type collecteurs **SOUSSION**

Indice	Date	Dessiné	Contrôlé	Description des modifications
a	14.04.2020	V. Diacon	R. Curriel	Version initiale
b	13.05.2020	V. Cehic	R. Curriel	Version initiale
c	26.05.2020	V. Cehic	R. Curriel	Version initiale
d				
e				

LE MONT



Service des travaux et infrastructures

Rte de Lausanne 16
1052 Le Mont-sur-Lausanne travaux@lemontsurlausanne.ch
www.lemontsurlausanne.ch

Affaire n° **1902**
Plan n° **505-c**
Echelle 1:25
Format A3
Dessiné 14.04.2020 V. Diacon
Contrôlé 14.04.2020 R. Curriel