

Zone30 GrandMont
Quartier du Grand-Mont
Aménagement d'une zone 30 km/h
Plan général

Situation
Mise à l'enquête

Affaire n°	1704	Echelle	1:2000	Dessiné	05.02.2019 V. Diacon
Plan n°	500-a	Format	630 x 594 mm	Contrôlé	05.02.2019 R. Curiel

Indice	Date	Dessiné	Contrôlé	Description des modifications
a	05.02.2019	V. Diacon	R. Curiel	Version initiale
b				
c				
d				
e				

Pour la municipalité :

Le Syndic :

J.-P. Sueur

Auteur des plans :




Le Secrétaire :

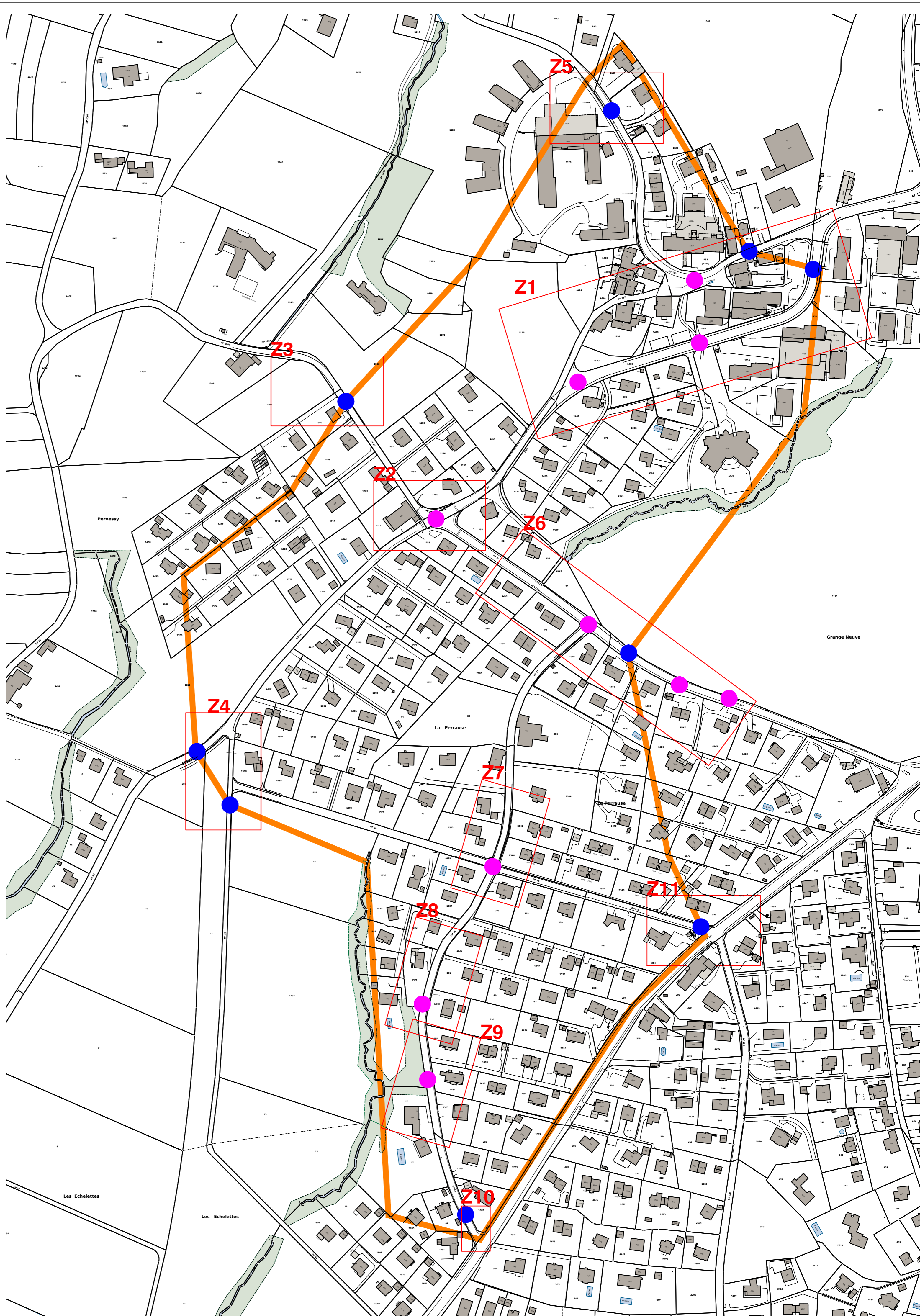
S. Varrin

L'ingénieur :

R. Curiel

Légende :

-  Limite périmètre zone 30 km/h
-  Portail entrée de la zone 30 km/h
-  Aménagement routier



LE MONT
 Service des travaux et infrastructures
 Rue de Lausanne 16
 1002 Le Mont-sur-Lausanne
 www.lemontsurlausanne.ch
 Tél. : 021.661.91.98
 travaux@lemontsurlausanne.ch

Quartier du Grand-Mont
 Aménagement d'une zone 30 km/h
Z1 Route du Grand-Mont
 Situation

Mise à l'enquête

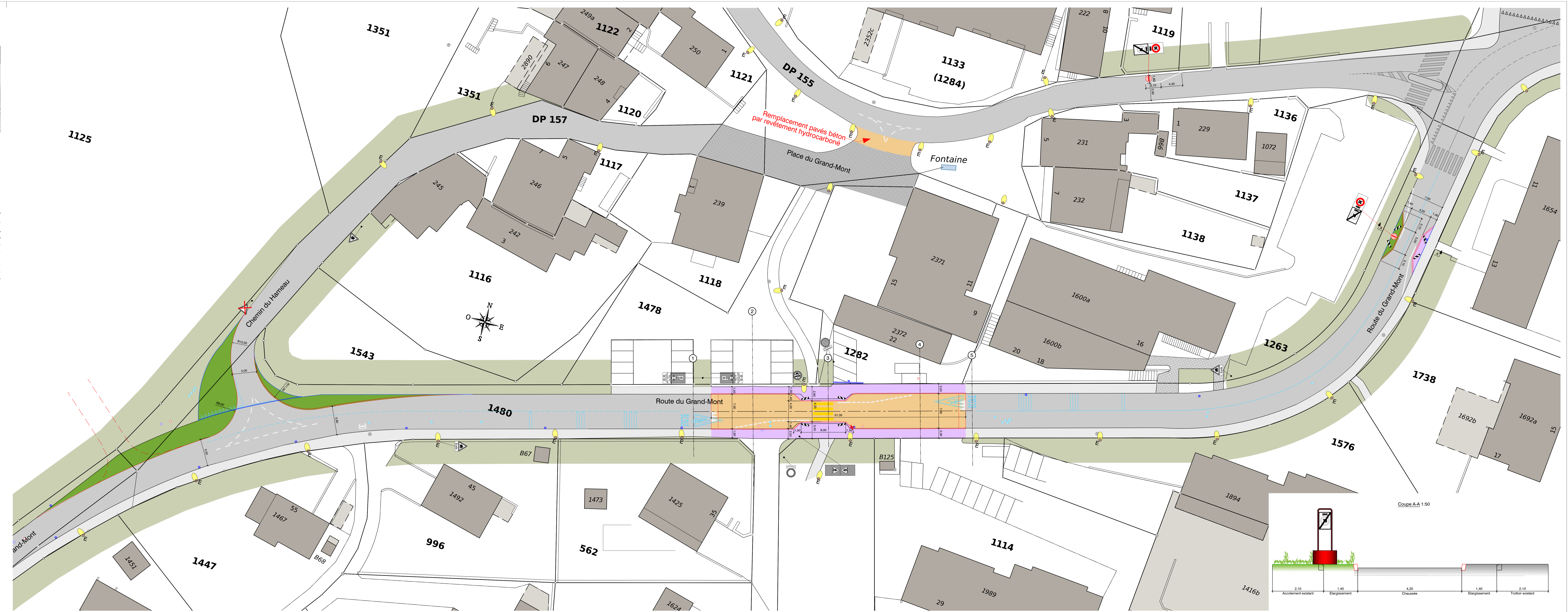
Affaire n°	1704	Echelle	1:250	Dessiné	05.02.2019 V. Diacon
Plan n°	501.1-a	Format	630 x 594 mm	Contrôlé	05.02.2019 R. Curiel


Indice	Date	Dessiné	Contrôlé	Description des modifications
a	05.02.2019	V. Diacon	R. Curiel	Version initiale
b				
c				
d				
e				

Pour la municipalité :		Auteur des plans :	
Le Syndic :	Le Secrétaire :	L'ingénieur :	
J.-P. Sueur	S. Varrin	R. Curiel	

Légende :

- Bord de route existant
- Marquage blanc existant
- Marquage jaune existant
- Panneau existant
- Candlabre existant
- Route existante
- Trottoirs et places existants
- Végétation existante
- Bordure à supprimer
- Marquage à supprimer
- Panneau à supprimer
- Nouvelle bordures hautes
- Nouvelle bordures basses
- Nouveaux marquages blanc
- Nouveaux marquages jaune
- Nouveau passage piéton
- Nouveau bac à fleurs
- Nouveau panneau
- Nouveau revêtement route
- Nouveau trottoir
- Nouvelle végétation



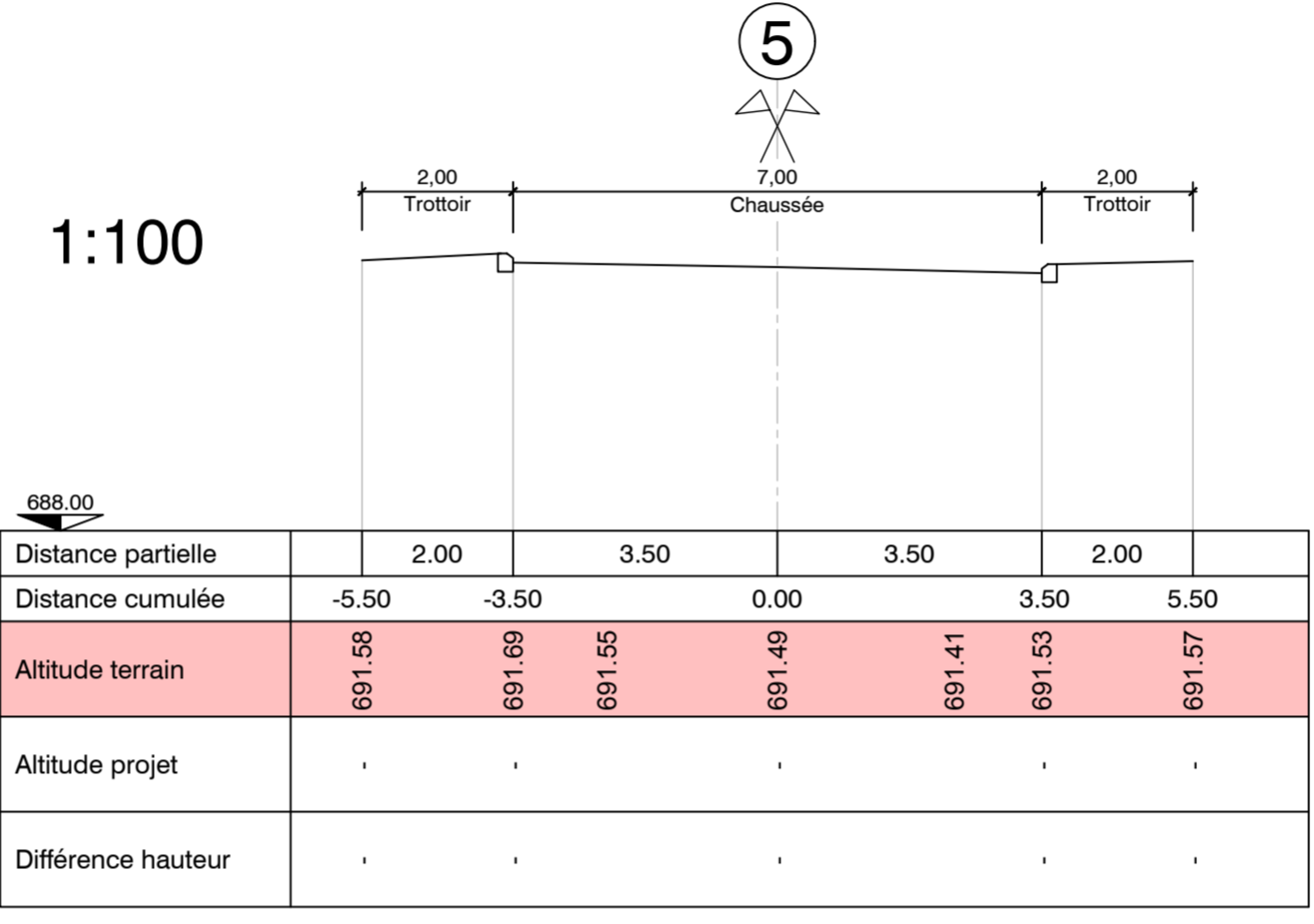
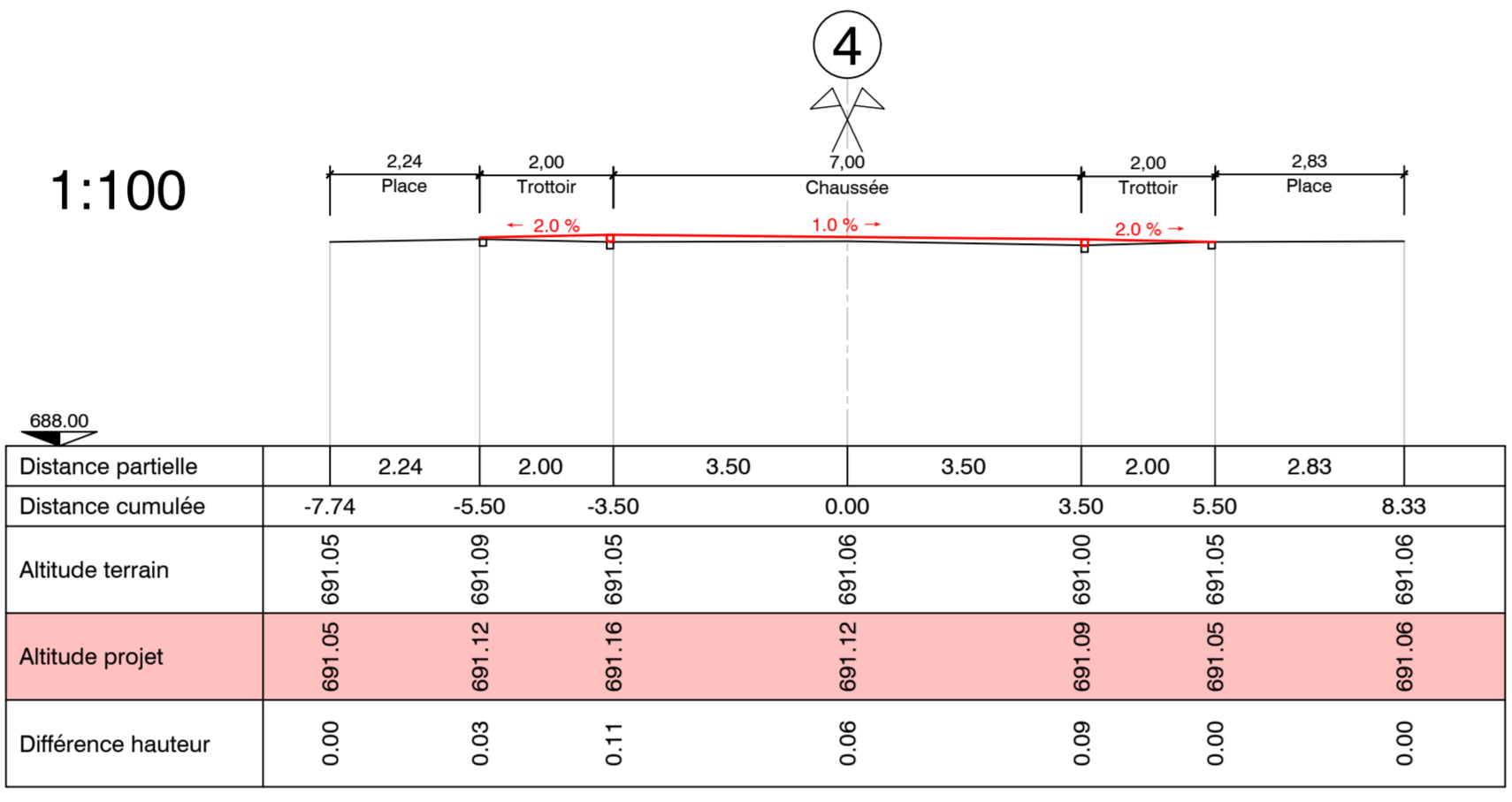
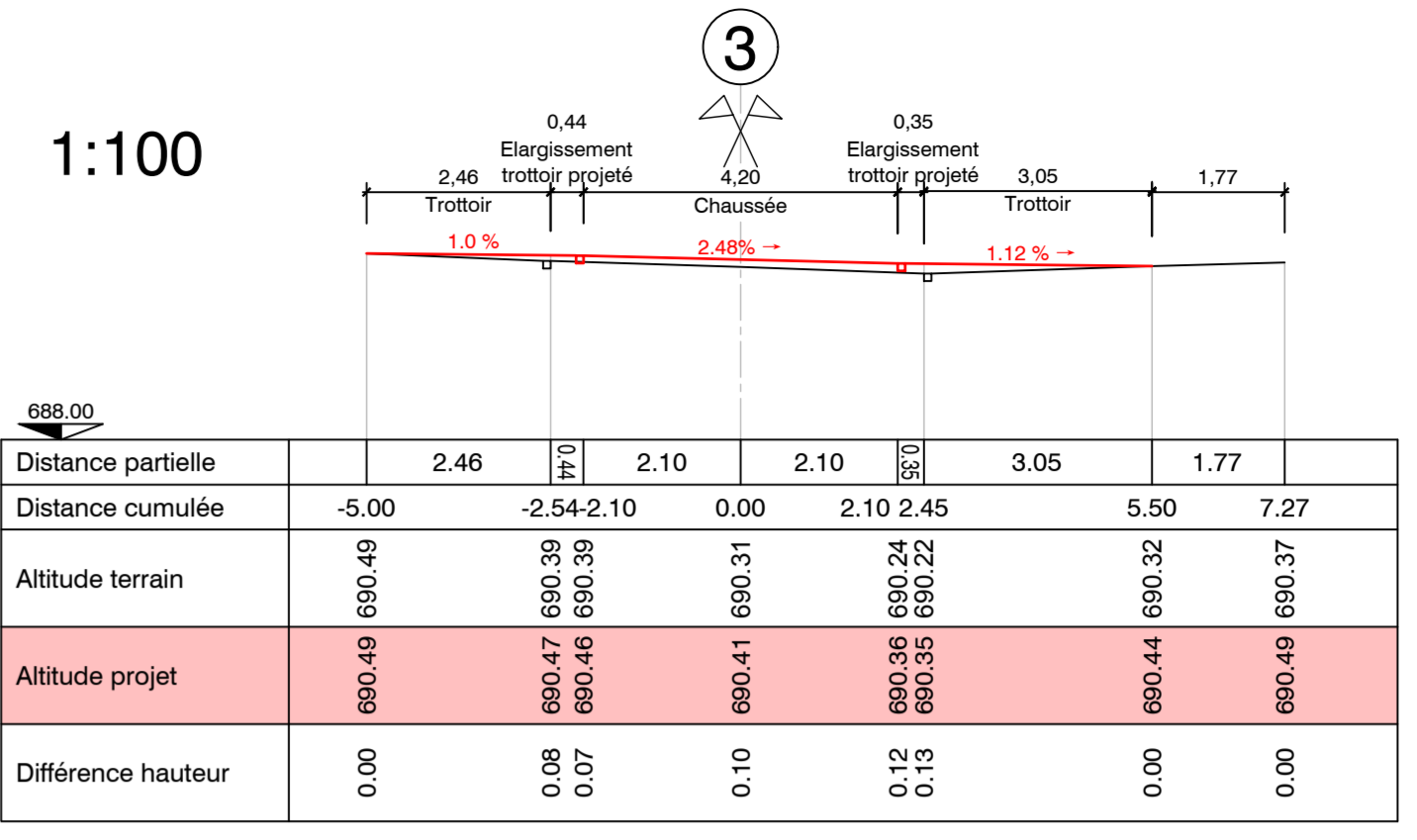
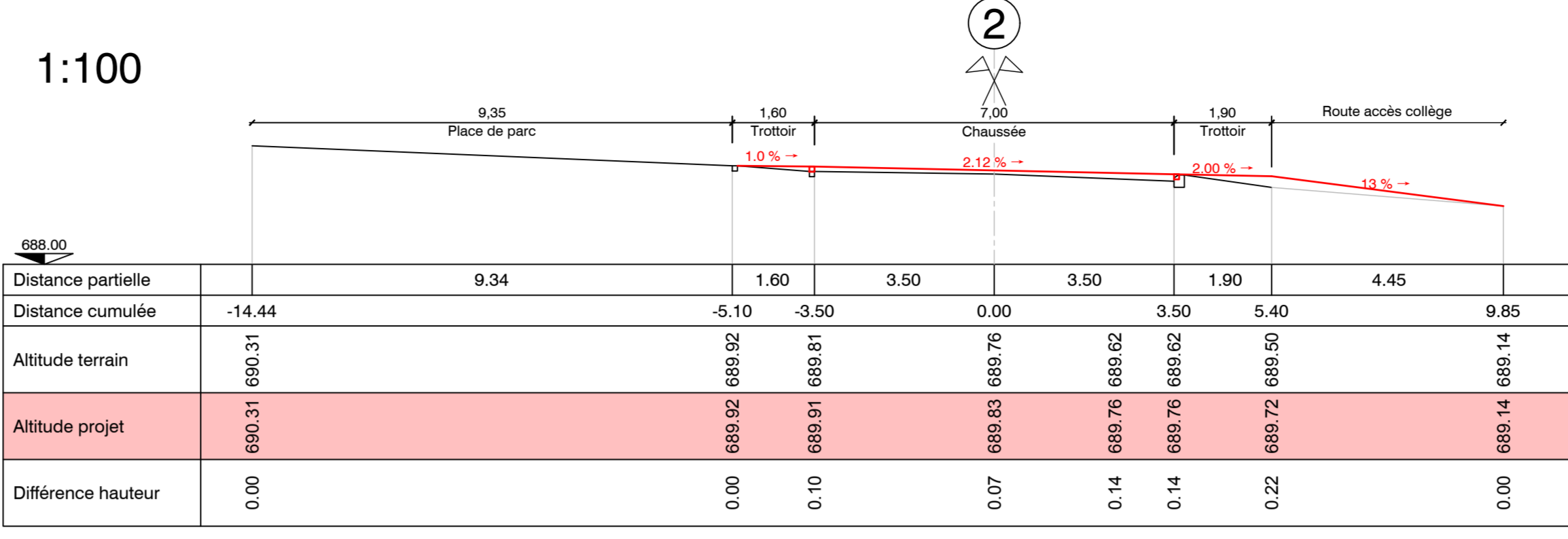
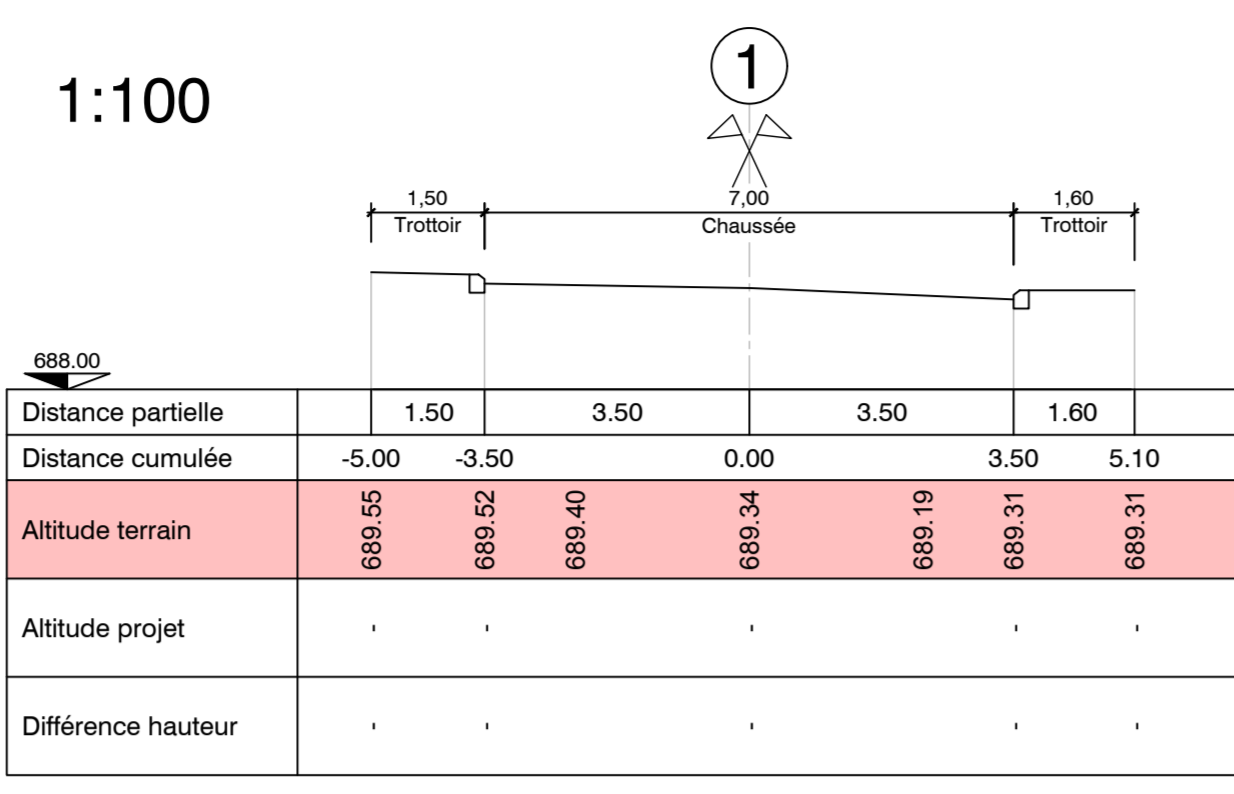


Quartier du Grand-Mont
Aménagement d'une zone 30 km/h
Z1 Route du Grand-Mont
Profils en travers et Profil en long
Mise à l'enquête

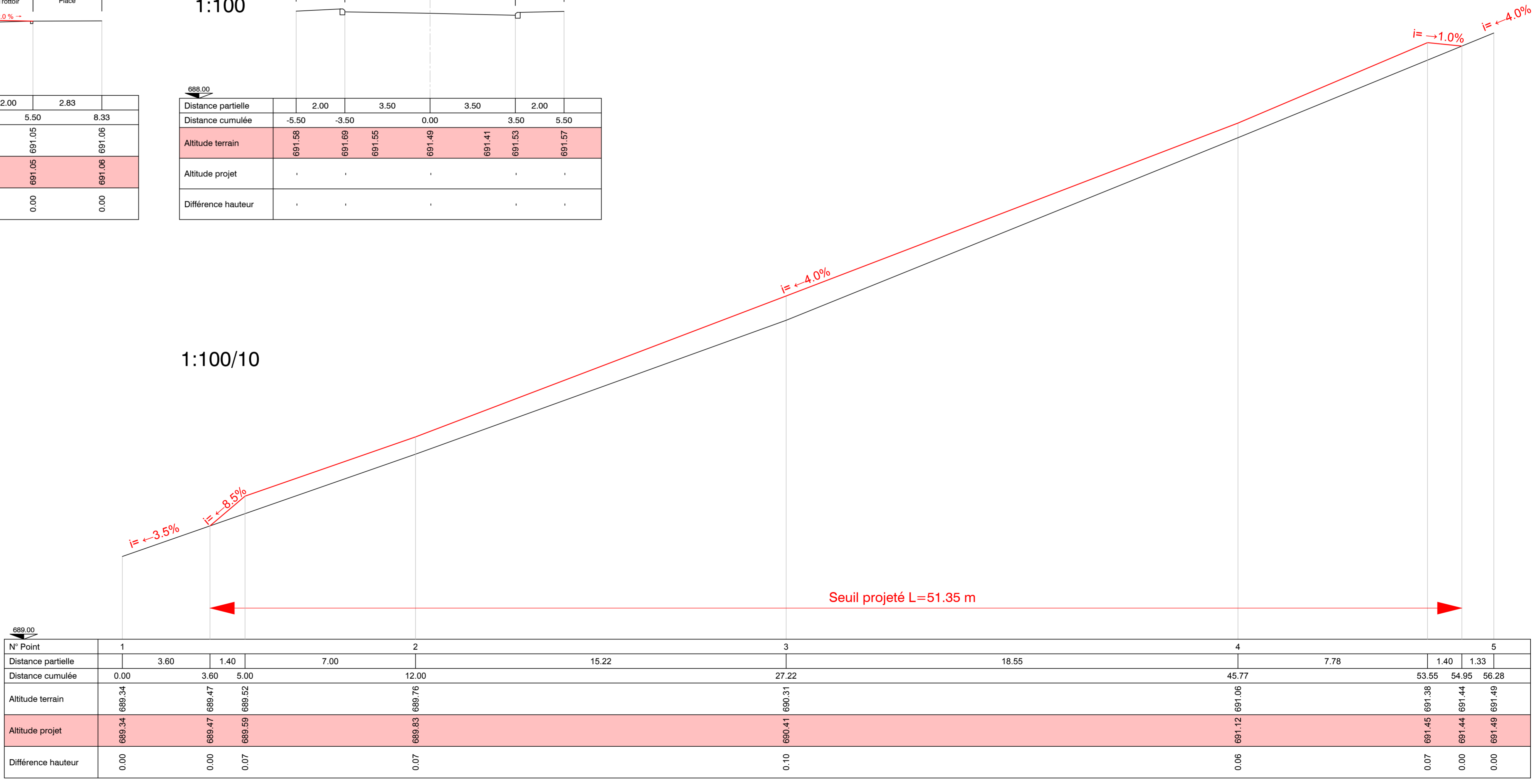
Affaire n° **1704** Echelle 1:100 : 1:100/10 Dessiné 05.02.2019 V. Diacon
 Plan n° **501.2-a** Format 1050 x 497 mm Contrôlé 05.02.2019 R. Curiel

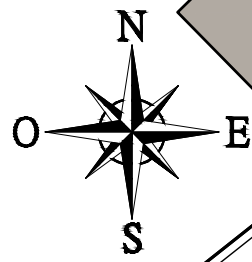
Indice	Date	Dessiné	Contrôlé	Description des modifications
a	05.02.2019	V. Diacon	R. Curiel	Version initiale
b				
c				
d				
e				

Pour la municipalité :
 Le Syndic : _____ Le Secrétaire : _____ L'ingénieur : _____
 J.-P. Sueur S. Varrin R. Curiel



1:100/10





Légende :

- Bord de route existant
- Marquage blanc existant
- Marquage jaune existant
- Panneau existant
- Candélabre existant
- Route existante
- Trottoirs et places existants
- Végétation existante
- Bordure à supprimer
- Marquage à supprimer
- Panneau à supprimer
- Nouvelle bordures hautes
- Nouvelle bordures basses
- Nouveau marquages blanc
- Nouveau marquages jaune
- Nouveau passage piéton
- Nouveau bac à fleurs
- Nouveau panneaux
- Nouveau revêtement route
- Nouveau trottoir
- Nouvelle végétation

1211

1265

253

1253

Pour la municipalité :

Le Syndic :

Le Secrétaire :

Auteur des plans :

L'ingénieur :

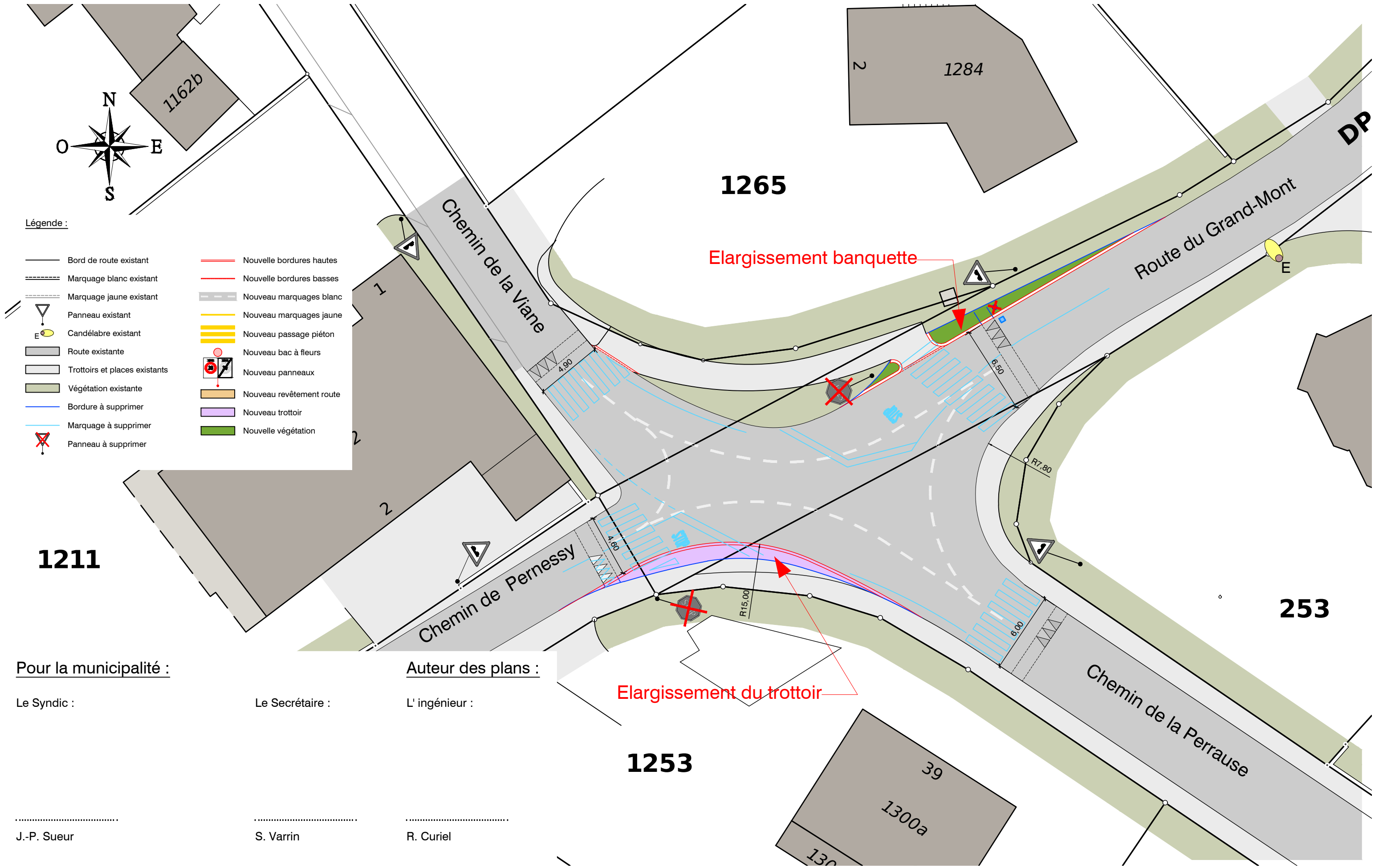
.....
J.-P. Sueur

.....
S. Varrin

.....
R. Curiel

Elargissement du trottoir

Elargissement banquette



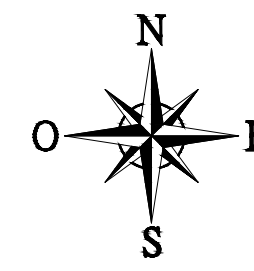
Zone30 GrandMont
 Quartier du Grand-Mont
 Aménagement d'une zone 30 km/h
Z2 Carrefour Grand-Mont Pernessey
 Situation **Mise à l'enquête**

Indice	Date	Dessiné	Contrôlé	Description des modifications
a	05.02.2019	V. Diacon	R. Curiel	Version initiale
b				
c				
d				
e				

LE MONT
 Service des travaux et infrastructures
 Rte de Lausanne 16
 1052 Le Mont-sur-Lausanne
 www.lemontsurlausanne.ch

Tél. : 021.651.91.98
 travaux@lemontsurlausanne.ch

Affaire n° **1704**
 Plan n° **502-a**
 Echelle 1:250
 Format A3
 Dessiné 05.02.2019 V. Diacon
 Contrôlé 05.02.2019 R. Curiel



2563



- Légende :**
- Bord de route existant
 - ==== Marquage blanc existant
 - ==== Marquage jaune existant
 - ▽ Panneau existant
 - ☉ Candélabre existant
 - ▭ Route existante
 - ▭ Trottoirs et places existants
 - ▭ Végétation existante
 - Bordure à supprimer
 - Marquage à supprimer
 - ⊗ Panneau à supprimer
 - Nouvelle bordures hautes
 - Nouvelle bordures basses
 - ▭ Nouveau marquages blanc
 - ▭ Nouveau marquages jaune
 - ▭ Nouveau passage piéton
 - Nouveau bac à fleurs
 - ▭ Nouveau panneaux
 - ▭ Nouveau revêtement route
 - ▭ Nouveau trottoir
 - ▭ Nouvelle végétation

7

Pour la municipalité :

Le Syndic :

Le Secrétaire :

Auteur des plans :

L'ingénieur :

.....
J.-P. Sueur

.....
S. Varrin

.....
R. Curiel

1385






















Zone30 GrandMont
 Quartier du Grand-Mont
 Aménagement d'une zone 30 km/h
Z3 Chemin de La Viane
 Situation **Mise à l'enquête**

Indice	Date	Dessiné	Contrôlé	Description des modifications
a	05.02.2019	V. Diacon	R. Curiel	Version initiale
b				
c				
d				
e				

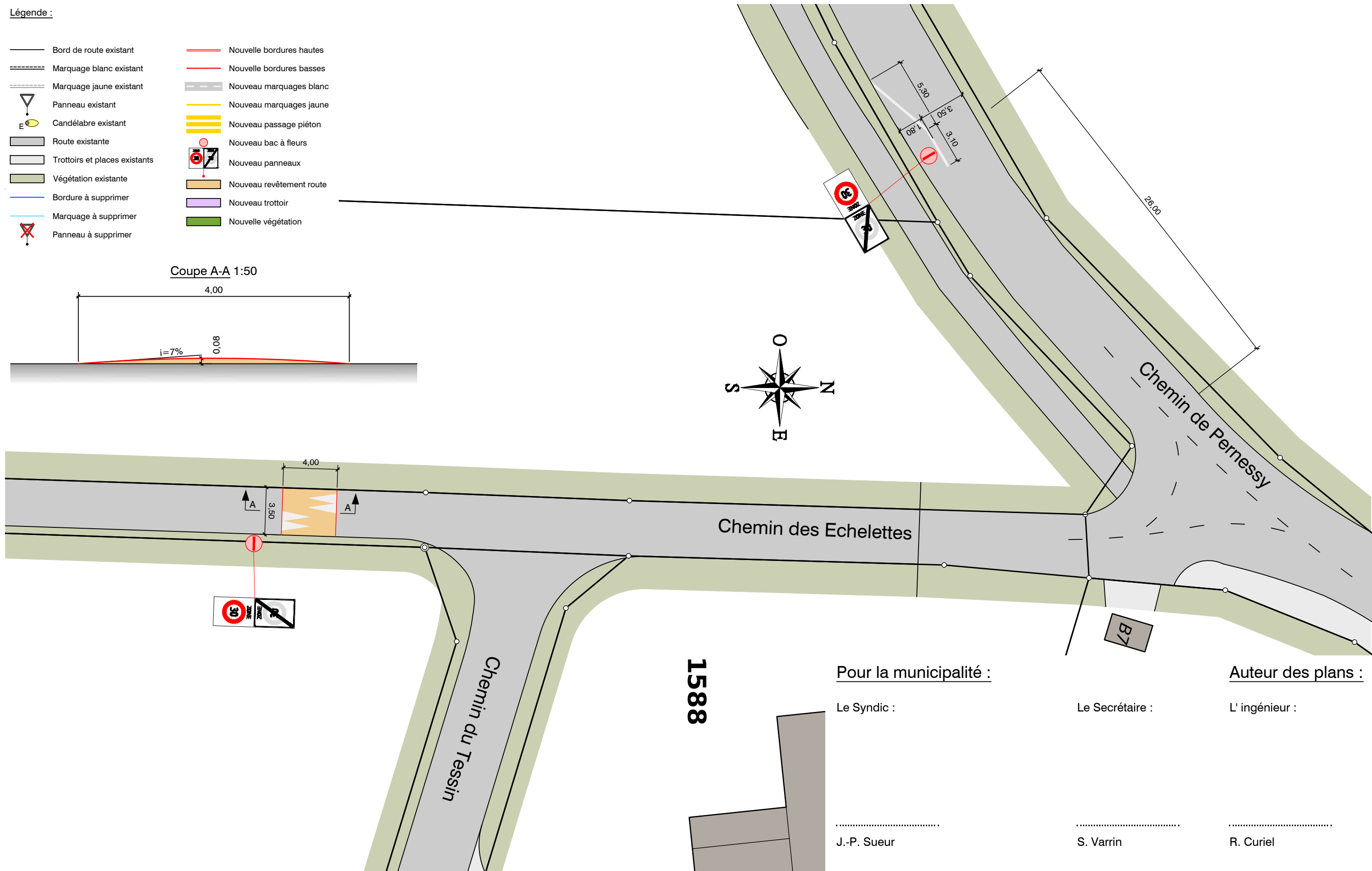
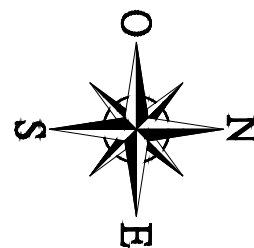
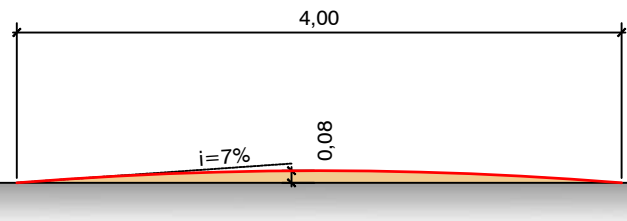
LE MONT
 Service des travaux et infrastructures
 Rte de Lausanne 16 1052 Le Mont-sur-Lausanne
 Tél. : 021.651.91.98 travaux@lemontsurlausanne.ch www.lemontsurlausanne.ch

Affaire n° **1704**
 Plan n° **503-a**
 Echelle 1:250
 Format A3
 Dessiné 05.02.2019 V. Diacon
 Contrôlé 05.02.2019 R. Curiel

Légende :

-  Bord de route existant
-  Marquage blanc existant
-  Marquage jaune existant
-  Panneau existant
-  Candélabre existant
-  Route existante
-  Trottoirs et places existants
-  Végétation existante
-  Bordure à supprimer
-  Marquage à supprimer
-  Panneau à supprimer
-  Nouvelle bordures hautes
-  Nouvelle bordures basses
-  Nouveau marquages blanc
-  Nouveau marquages jaune
-  Nouveau passage piéton
-  Nouveau bac à fleurs
-  Nouveau panneaux
-  Nouveau revêtement route
-  Nouveau trottoir
-  Nouvelle végétation

Coupe A-A 1:50



1588

Pour la municipalité :

Le Syndic :

J.-P. Sueur

Auteur des plans :

Le Secrétaire :

S. Varrin

L'ingénieur :

R. Curiel

Zone30 GrandMont

Quartier du Grand-Mont
Aménagement d'une zone 30 km/h
Z4 Chemin des Echelettes

Situation **Mise à l'enquête**

Indice	Date	Dessiné	Contrôlé	Description des modifications
a	05.02.2019	V. Diacon	R. Curiel	Version initiale
b				
c				
d				
e				

LE MONT

Service des travaux et infrastructures
Rte de Lausanne 16
1052 Le Mont-sur-Lausanne
www.lumontsurlausanne.ch



Affaire n° **1704**
Plan n° **504-a**
Echelle 1:250
Format A3
Dessiné 05.02.2019 V. Diacon
Contrôlé 05.02.2019 R. Curiel



Pour la municipalité :

Le Syndic :

.....
J.-P. Sueur

Le Secrétaire :

.....
S. Varrin

Auteur des plans :

L'ingénieur :

.....
R. Curiel

Légende :

	Bord de route existant		Nouvelle bordures hautes
	Marquage blanc existant		Nouvelle bordures basses
	Marquage jaune existant		Nouveaux marquages blanc
	Panneau existant		Nouveaux marquages jaune
	Candélabre existant		Nouveau passage piéton
	Route existante		Nouveau bac à fleurs
	Trottoirs et places existants		Nouveaux panneaux
	Végétation existante		Nouveau revêtement route
	Bordure à supprimer		Nouveau trottoir
	Marquage à supprimer		Nouvelle végétation
	Panneau à supprimer		

Zone 30 Grand-Mont
 Quartier du Grand-Mont
 Aménagement d'une zone 30 km/h
Z5 Chemin de Longeraie
 Situation **Mise à l'enquête**

Indice	Date	Dessiné	Contrôlé	Description des modifications
a	05.02.2019	V. Diacon	R. Curiel	Version initiale
b				
c				
d				
e				

LE MONT
 Service des travaux et infrastructures
 Rte de Lausanne 16
 1052 Le Mont-sur-Lausanne
 travaux@lemontsurlausanne.ch
 Tél. : 021.651.91.98

Affaire n°	1704
Plan n°	505-a
Echelle	1:250
Format	A3
Dessiné	05.02.2019 V. Diacon
Contrôlé	05.02.2019 R. Curiel



Zone 30 Grand-Mont
 Quartier du Grand-Mont
 Aménagement d'une zone 30 km/h
Z6 Chemin de la Perrause
 Situation
 Mise à l'enquête

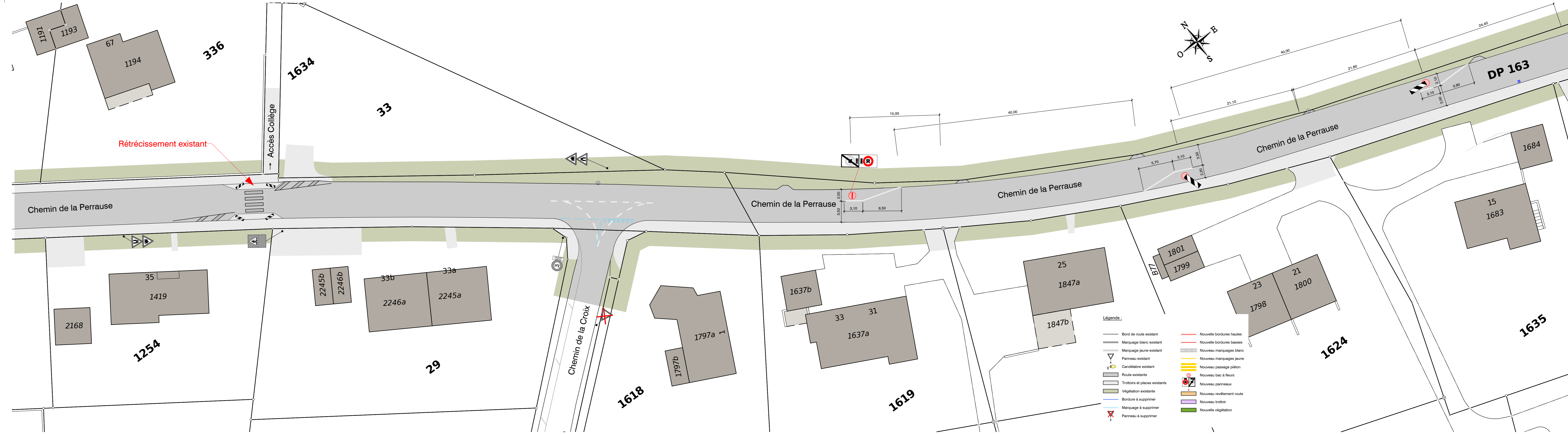
Affaire n°	1704	Echelle	1:250	Dessiné	05.02.2019 V. Diacon
Plan n°	506-a	Format	1260 x 297 mm	Contrôlé	05.02.2019 R. Curriel
Indice	Date	Dessiné	Contrôlé	Description des modifications	
a	05.02.2019	V. Diacon	R. Curriel	Version initiale	
b					
c					
d					
e					

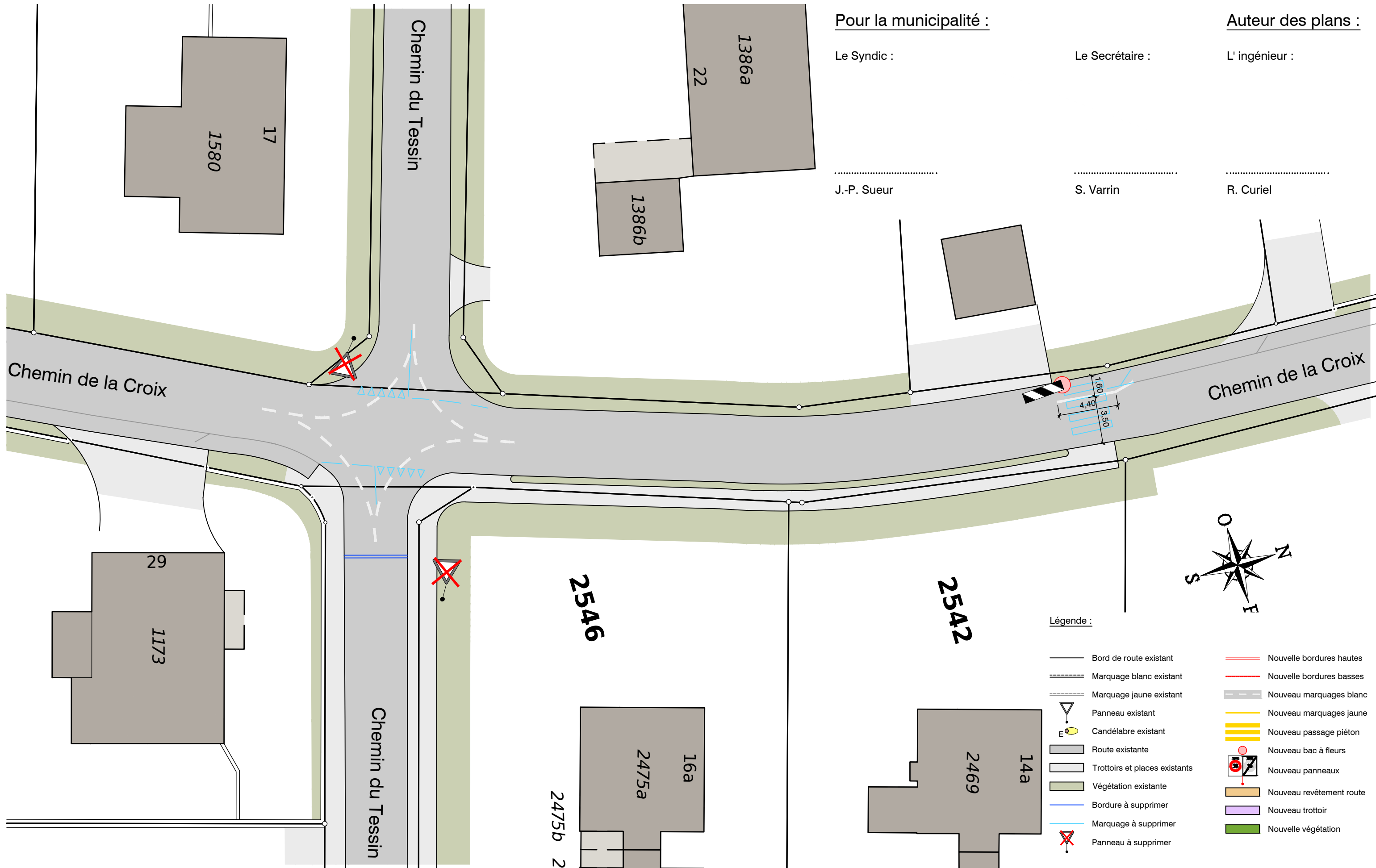
Pour la municipalité :

Le Syndic :
 Le Secrétaire :
 J.-P. Sueur

Auteur des plans :

L'ingénieur :
 R. Curriel





Pour la municipalité :

Le Syndic :

J.-P. Sueur

Le Secrétaire :

S. Varrin

Auteur des plans :

L'ingénieur :

R. Curiel

Légende :

- Bord de route existant
- Marquage blanc existant
- Marquage jaune existant
- Panneau existant
- Candélabre existant
- Route existante
- Trottoirs et places existants
- Végétation existante
- Bordure à supprimer
- Marquage à supprimer
- Panneau à supprimer
- Nouvelle bordures hautes
- Nouvelle bordures basses
- Nouveau marquages blanc
- Nouveau marquages jaune
- Nouveau passage piéton
- Nouveau bac à fleurs
- Nouveau panneaux
- Nouveau revêtement route
- Nouveau trottoir
- Nouvelle végétation

Zone30 GrandMont
 Quartier du Grand-Mont
 Aménagement d'une zone 30 km/h
Z7 Chemin de la Croix
 Situation **Mise à l'enquête**

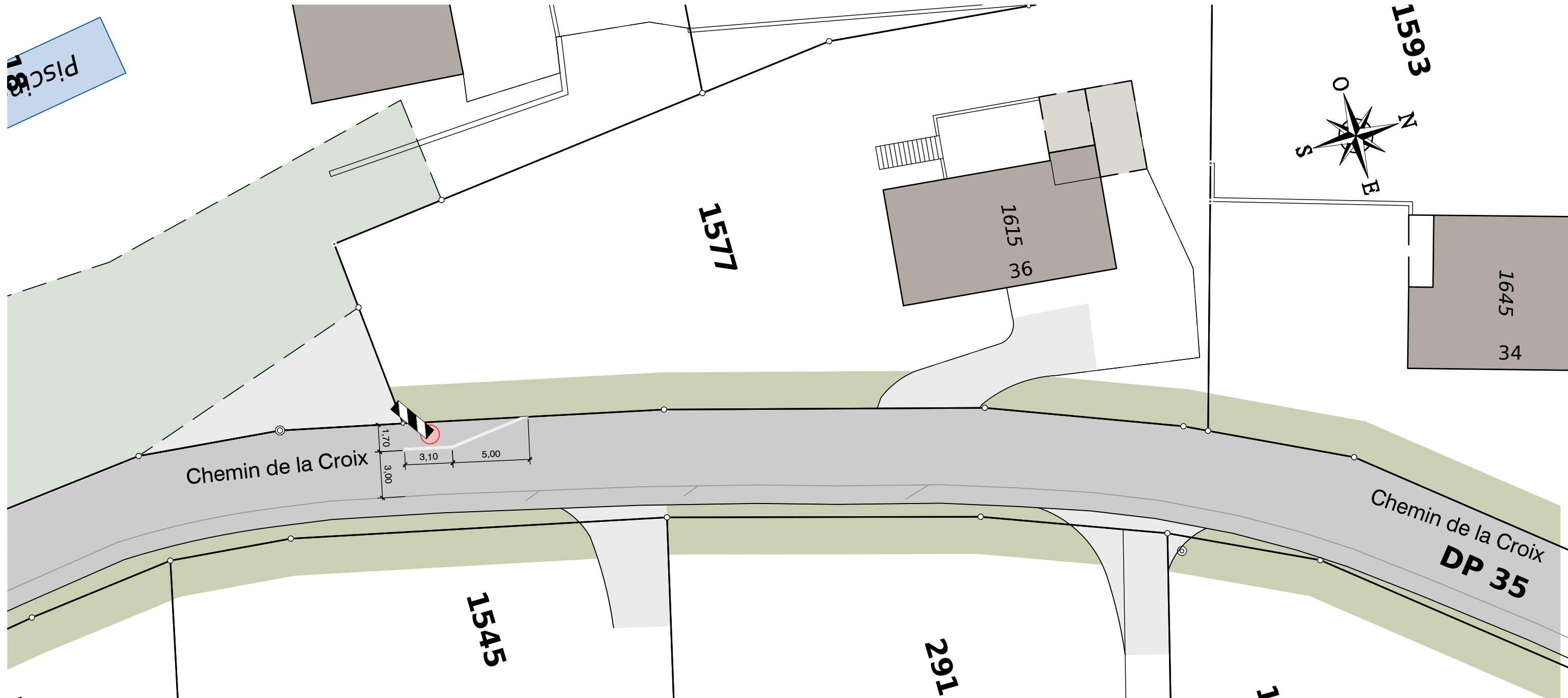
Indice	Date	Dessiné	Contrôlé	Description des modifications
a	05.02.2019	V. Diacon	R. Curiel	Version initiale
b				
c				
d				
e				



Rte de Lausanne 16
 1052 Le Mont-sur-Lausanne
 www.lumontsurlausanne.ch

Tél. : 021.651.91.98
 travaux@lumontsurlausanne.ch

Affaire n° **1704**
 Plan n° **507-a**
 Echelle 1:250
 Format A3
 Dessiné 05.02.2019 V. Diacon
 Contrôlé 05.02.2019 R. Curiel



Pour la municipalité :

Le Syndic :

J.-P. Sueur

Le Secrétaire :

S. Varrin

Auteur des plans :

L'ingénieur :

R. Curriel

Légende :

- Bord de route existant
- Marquage blanc existant
- Marquage jaune existant
- Panneau existant
- Candélabre existant
- Route existante
- Trottoirs et places existants
- Végétation existante
- Bordure à supprimer
- Marquage à supprimer
- Panneau à supprimer
- Nouvelle bordures hautes
- Nouvelle bordures basses
- Nouveau marquages blanc
- Nouveau marquages jaune
- Nouveau passage piéton
- Nouveau bac à fleurs
- Nouveau panneaux
- Nouveau revêtement route
- Nouveau trottoir
- Nouvelle végétation

Zone30 GrandMont
 Quartier du Grand-Mont
 Aménagement d'une zone 30 km/h
Z8 Chemin de la Croix
 Situation **Mise à l'enquête**






















Indice	Date	Dessiné	Contrôlé	Description des modifications
a	05.02.2019	V. Diacon	R. Curriel	Version initiale
b				
c				
d				
e				

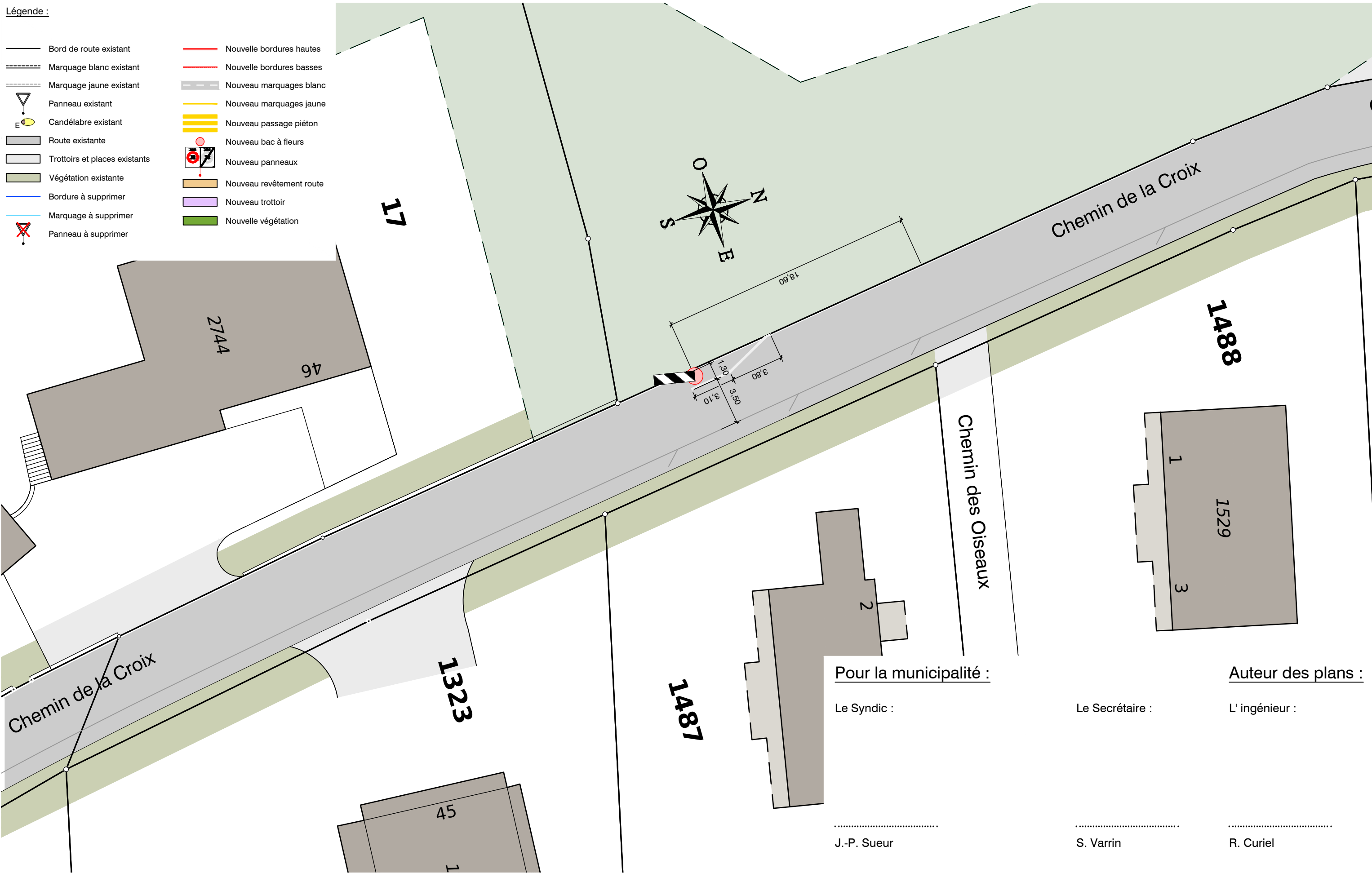
LE MONT
 Service des travaux et infrastructures
 Rue de Lausanne 16
 1052 Le Mont-sur-Lausanne
 www.lemontsurlausanne.ch

Tél. : 021.651.91.98
 travaux@lemontsurlausanne.ch

Affaire n° **1704**
 Plan n° **508-a**
 Echelle 1:250
 Format A3
 Dessiné 05.02.2019 V. Diacon
 Contrôlé 05.02.2019 R. Curriel

Légende :

-  Bord de route existant
-  Marquage blanc existant
-  Marquage jaune existant
-  Panneau existant
-  Candélabre existant
-  Route existante
-  Trottoirs et places existants
-  Végétation existante
-  Bordure à supprimer
-  Marquage à supprimer
-  Panneau à supprimer
-  Nouvelle bordures hautes
-  Nouvelle bordures basses
-  Nouveau marquages blanc
-  Nouveau marquages jaune
-  Nouveau passages piétons
-  Nouveau bac à fleurs
-  Nouveau panneaux
-  Nouveau revêtement route
-  Nouveau trottoir
-  Nouvelle végétation



Pour la municipalité :

Le Syndic :

.....
J.-P. Sueur

Auteur des plans :

Le Secrétaire :

.....
S. Varrin

L'ingénieur :

.....
R. Curiel

Zone30 GrandMont

Quartier du Grand-Mont
Aménagement d'une zone 30 km/h
Z9 Chemin de la Croix

Situation **Mise à l'enquête**

Indice	Date	Dessiné	Contrôlé	Description des modifications
a	05.02.2019	V. Diacon	R. Curiel	Version initiale
b				
c				
d				
e				

LE MONT

Service des travaux et infrastructures
Rte de Lausanne 16
1052 Le Mont-sur-Lausanne
www.lumontsurlausanne.ch



Affaire n° **1704**

Plan n° **509-a**






















Echelle 1:250

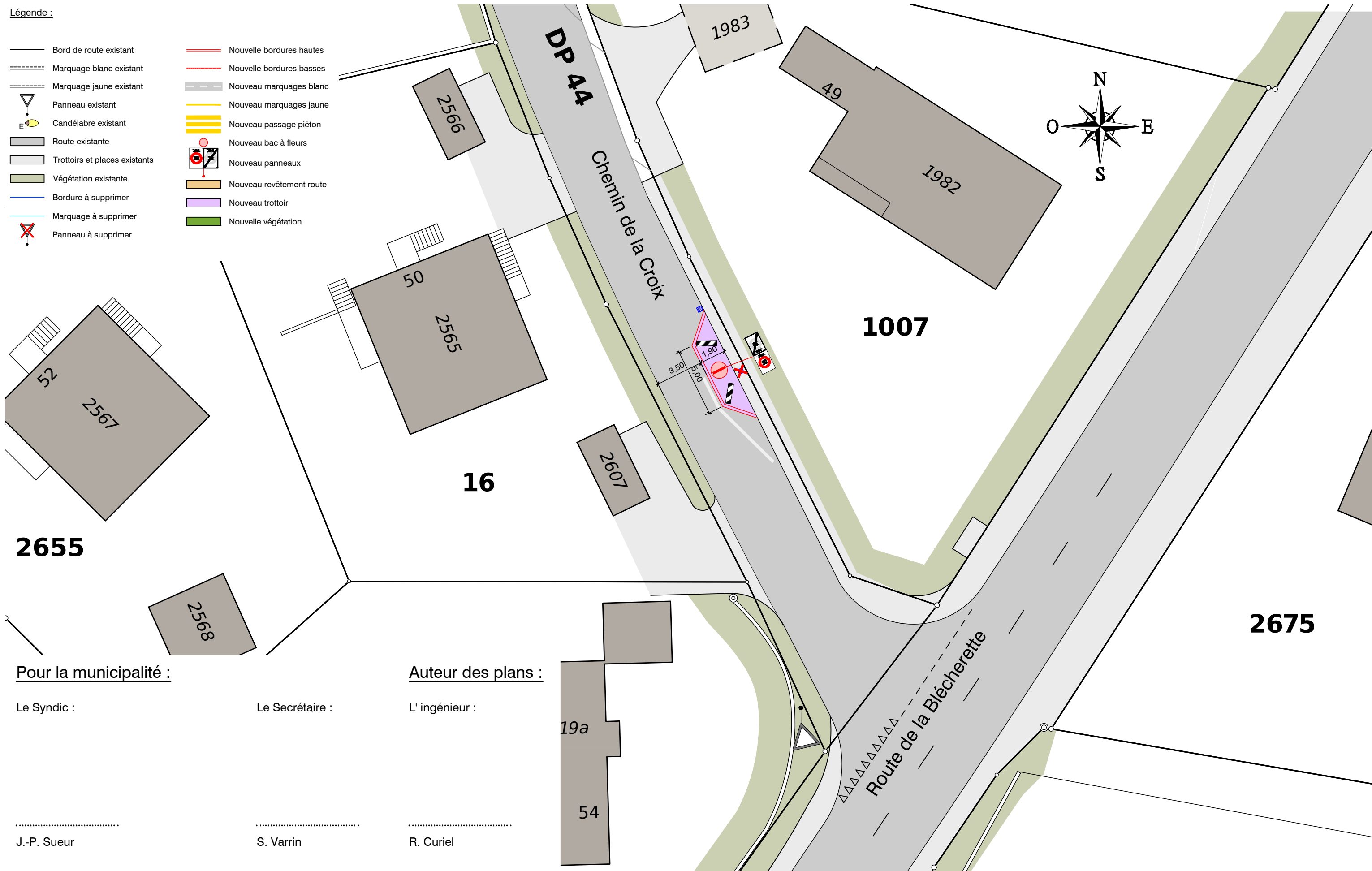
Format A3

Dessiné 05.02.2019 V. Diacon

Contrôlé 05.02.2019 R. Curiel

Légende :

-  Bord de route existant
-  Marquage blanc existant
-  Marquage jaune existant
-  Panneau existant
-  Candélabre existant
-  Route existante
-  Trottoirs et places existants
-  Végétation existante
-  Bordure à supprimer
-  Marquage à supprimer
-  Panneau à supprimer
-  Nouvelle bordures hautes
-  Nouvelle bordures basses
-  Nouveau marquages blanc
-  Nouveau marquages jaune
-  Nouveau passage piéton
-  Nouveau bac à fleurs
-  Nouveau panneaux
-  Nouveau revêtement route
-  Nouveau trottoir
-  Nouvelle végétation



Pour la municipalité :

Le Syndic :

Le Secrétaire :

Auteur des plans :

L'ingénieur :

J.-P. Sueur

S. Varrin

R. Curiel

Zone30 GrandMont
 Quartier du Grand-Mont
 Aménagement d'une zone 30 km/h
Z10 Chemin de la Croix
 Situation **Mise à l'enquête**

Indice	Date	Dessiné	Contrôlé	Description des modifications
a	05.02.2019	V. Diacon	R. Curiel	Version initiale
b				
c				
d				
e				

LE MONT
 Service des travaux et infrastructures
 Rte de Lausanne 16
 1052 Le Mont-sur-Lausanne
 www.lumontsurlausanne.ch
 Tél. : 021.651.91.98
 travaux@lumontsurlausanne.ch

Affaire n° **1704**
 Plan n° **510-a**
 Echelle 1:250
 Format A3
 Dessiné 05.02.2019 V. Diacon
 Contrôlé 05.02.2019 R. Curiel

Pour la municipalité :

Le Syndic :

J.-P. Sueur


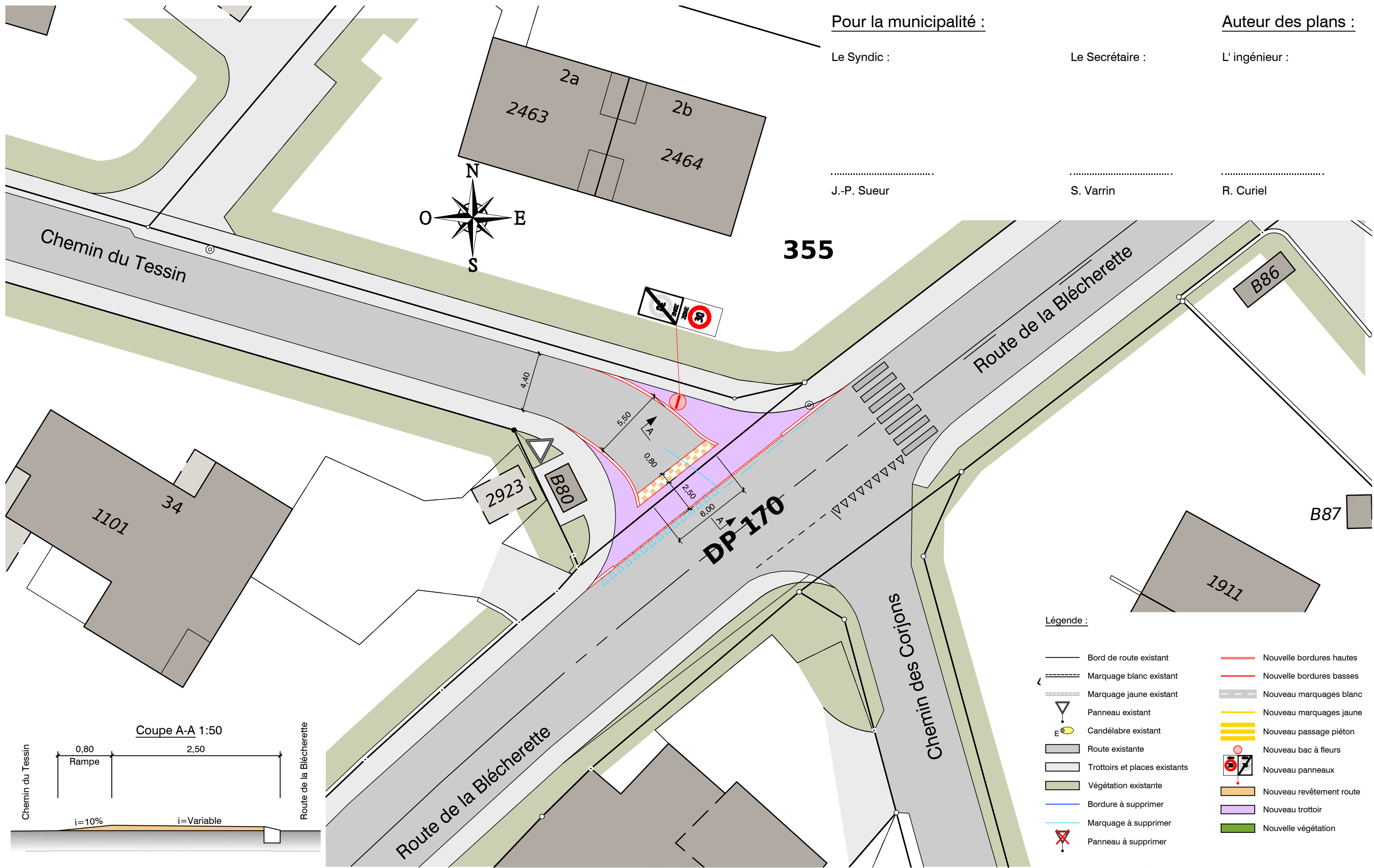
Auteur des plans :

Le Secrétaire :

S. Varrin

L'ingénieur :

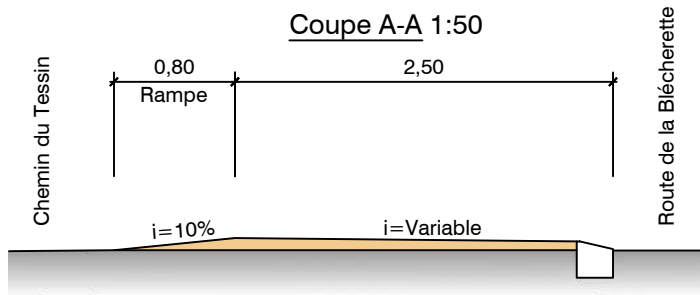
R. Curiel



355

DP-170

Coupe A-A 1:50



Légende :

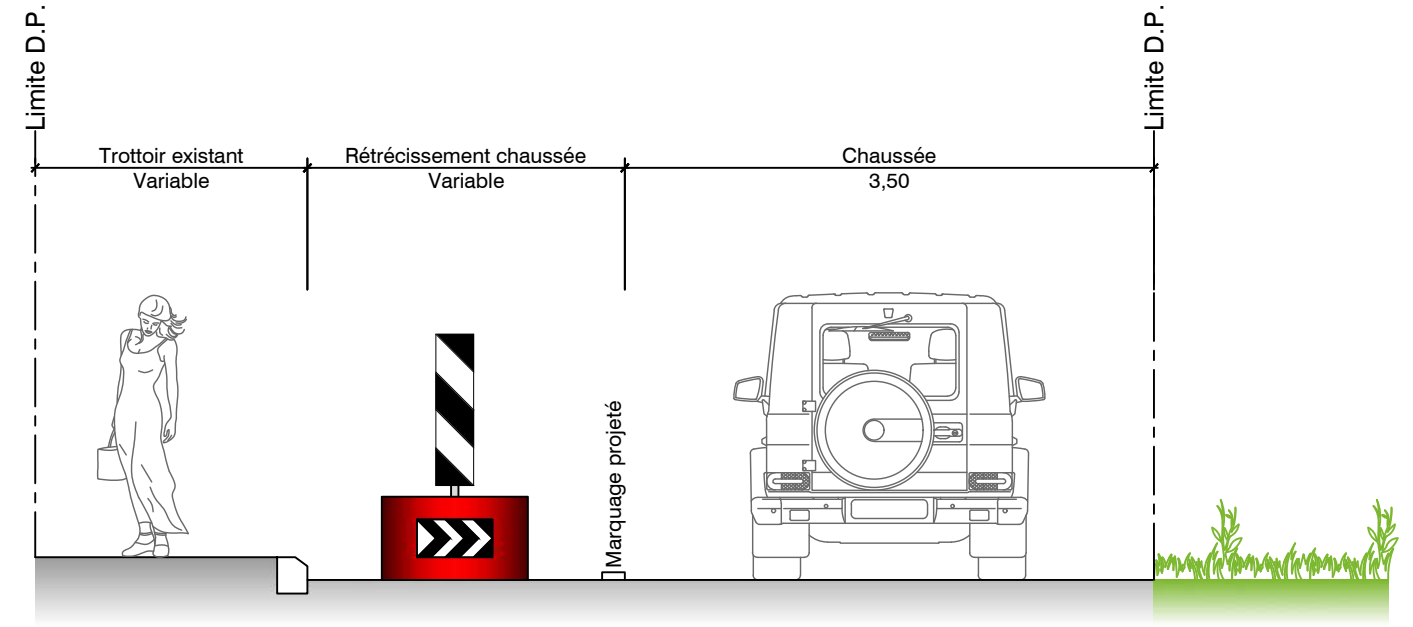
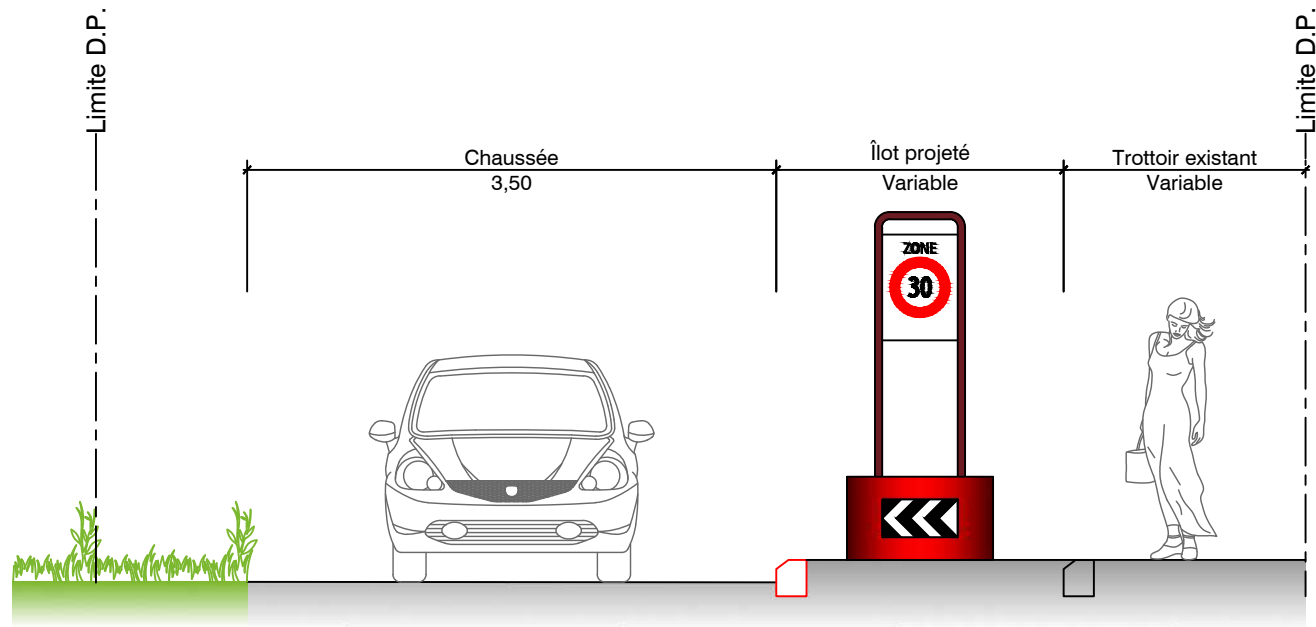
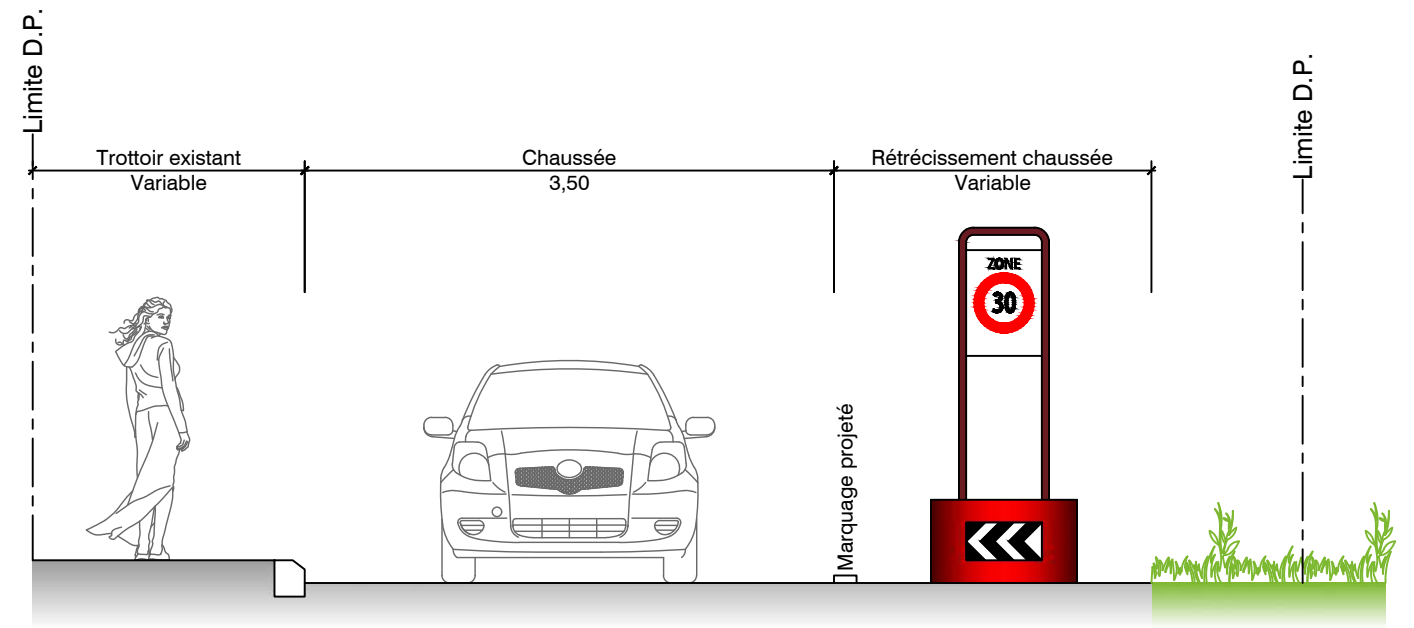
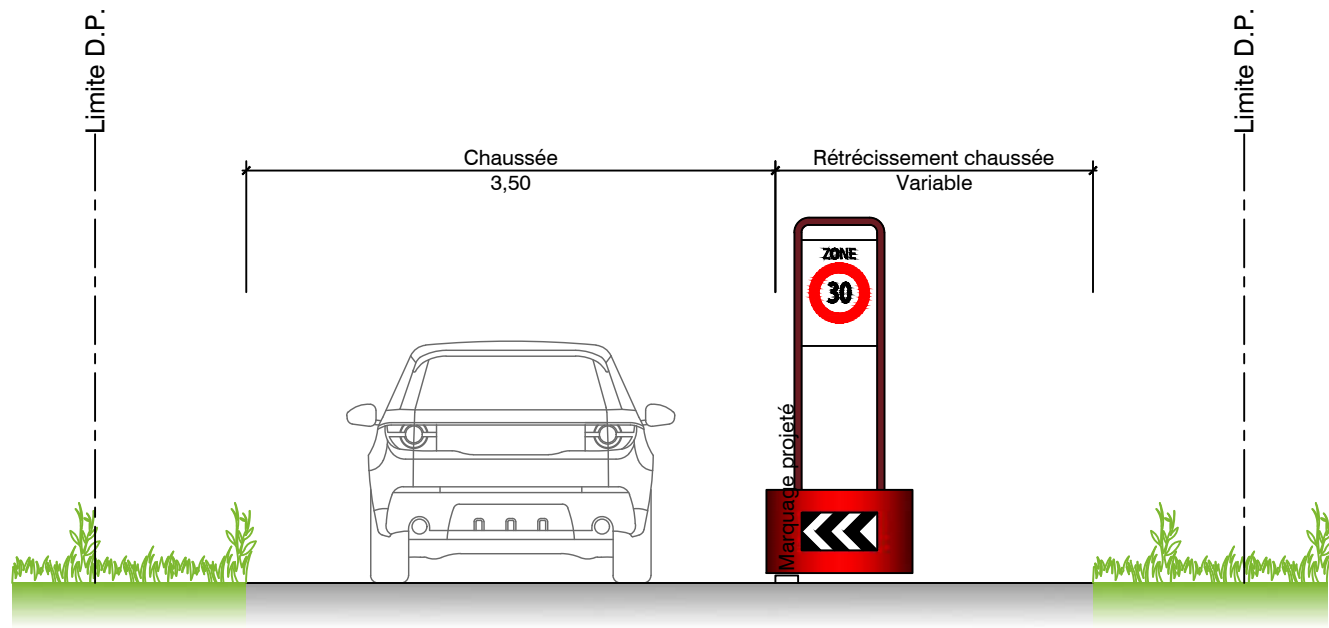
- Bord de route existant
- Marquage blanc existant
- Marquage jaune existant
- Panneau existant
- Candélabre existant
- Route existante
- Trottoirs et places existants
- Végétation existante
- Bordure à supprimer
- Marquage à supprimer
- Panneau à supprimer
- Nouvelle bordures hautes
- Nouvelle bordures basses
- Nouveau marquages blanc
- Nouveau marquages jaune
- Nouveau passage piéton
- Nouveau bac à fleurs
- Nouveau panneaux
- Nouveau revêtement route
- Nouveau trottoir
- Nouvelle végétation

Zone30 GrandMont
 Quartier du Grand-Mont
 Aménagement d'une zone 30 km/h
Z11 Carrefour Chemin du Tessin - Route de la Blécherette
 Situation **Mise à l'enquête**

Indice	Date	Dessiné	Contrôlé	Description des modifications
a	05.02.2019	V. Diacon	R. Curiel	Version initiale
b				
c				
d				
e				

LE MONT
 Service des travaux et infrastructures
 Rue de Lausanne 16
 1052 Le Mont-sur-Lausanne
 www.lemontsurlausanne.ch
 Tél. : 021.651.91.98
 travaux@lemontsurlausanne.ch

Affaire n°	1704
Plan n°	511-a
Echelle	1:250
Format	A3
Dessiné	05.02.2019 V. Diacon
Contrôlé	05.02.2019 R. Curiel



Pour la municipalité :

Auteur des plans :

Le Syndic :

Le Secrétaire :

L'ingénieur :

.....
J.-P. Sueur

.....
S. Varrin

.....
R. Curiel

Zone30 GrandMont
Quartier du Grand-Mont
Aménagement d'une zone 30 km/h

Coupes types **Mise à l'enquête**

Indice	Date	Dessiné	Contrôlé	Description des modifications
a	05.02.2019	V. Diacon	R. Curiel	Version initiale
b				
c				
d				
e				

LE MONT
Service des travaux et infrastructures
Rte de Lausanne 16
1052 Le Mont-sur-Lausanne
www.lumontsurlausanne.ch

Tél. : 021.651.91.98
travaux@lemontsurlausanne.ch



Affaire n° **1704**
Plan n° **512-a**
Echelle 1:50
Format A3
Dessiné 05.02.2019 V. Diacon
Contrôlé 05.02.2019 R. Curiel