






PLAN AVANT-PROJET
échelle 1:500

COMMUNE DU MONT-SUR-LAUSANNE

PQ "La Clochette" ■ Avant-projet des aménagements paysagers et des équipements

LÉGENDE

DONNÉE GÉNÉRALE

-  Limite communale
-  Périmètre du PQ
-  Bâtiment existant
-  Aire d'évolution des constructions
-  Forêt




REVÊTEMENT

-  Enrobé
-  Béton balayé
-  Dalle béton teinté
-  Sol souple coloré
-  Muret béton brut
-  Frise en bois
-  Pavé filtrant / grille-gazon




ESPACE VERT

-  Gazon
-  Massif fleuri
-  Massif planté (graminée, vivace)
-  Prairie fleurie
-  Terrasse
-  Arbre du parc
-  Arbre d'avenue / structurant
-  Cordon arborisé
-  Arbre et arbuste mélangé

ÉCLAIRAGE

-  Lampadaire type Elipt
-  Luminaire type Modullum Mini
-  Luminaire type Modullum

MOBILIER

-  Banc en bois / mobilier divers
-  Poubelle publique
-  Container type MOLOK

GEA valloillon et chanard SA architectes - urbanistes FSU Lausanne, 19 décembre 2017
 rue de Bourg 28 CP 6328 1002 Lausanne tél 021 310 01 40 info@geapartners.ch
 13014 FG PB DR K:\MANDAT\GIS\Mont_s_Lausanne\13014_APE_PO_La_Clochette\2_plan\13014_APE_vf_ens_jpb

SITUATION

échelle 1:25'000

Coordonnées moyennes : 538'880 E / 155'389 N



Source Swissmap 25

